

PROGRAM ROZVOJA MESTA MODRY 2014-2020



MESTO MODRA

Dukelská 38, 900 01 MODRA

www.modra.sk

www.visitmodra.sk

JANUÁR 2017

Titulná strana dokumentu PRM

| | |
|-----------------------------|--|
| Dokument názov: | Program rozvoja mesta Modra |
| Územné vymedzenie: | Mesto a miestne časti mesta Modra |
| Územný plán obce schválený: | Áno |
| Dátum schválenia: | - |
| Dátum platnosti: | do 31. 12. 2020 |
| Verzia: | 1.0 |
| Publikovaný verejne: | - |
| Spracovateľ: | Mesto Modra Dukelská 38, 900 01 Modra www.modra.sk |

Dokument neprešiel jazykovou úpravou.

OBSAH

| | |
|---|-----------|
| ÚVOD | 5 |
| Dôvody pre obstaranie nového programu rozvoja mesta Modra | 5 |
| Východiskové koncepčné dokumenty | 6 |
| Inštitucionálne a časové zabezpečenie spracovania PRM | 8 |
| Harmonogram spracovania PRM | 8 |
| Základná osnova PRM | 8 |
| Pracovný team – identifikačné údaje | 8 |
| A ANALYTICKÁ ČASŤ | 9 |
| A.1 Analýza vnútorného prostredia | 10 |
| A.1.1 Základná charakteristika mesta | 10 |
| A.1.2 Hospodárska analýza | 14 |
| A.1.3 Cestovný ruch | 17 |
| A.1.4 Sociálno-demografická analýza | 23 |
| A.1.5 Doprava a technická infraštruktúra | 36 |
| A.1.6 Environmentálna analýza | 47 |
| A.2 Analýza vonkajšieho prostredia | 51 |
| A.2.1 Identifikácia hlavných vonkajších faktorov rozvoja územia | 51 |
| A.2.2 Analýza vplyvu vonkajšieho prostredia na vývoj situácie v území | 52 |
| A.2.3 Analýza väzieb územia | 53 |
| A.3 Zhodnotenie súčasného stavu územia | 55 |
| A.3.1 Analýza možných rizík a hrozieb, identifikácia kritických oblastí rozvoja | 55 |
| A.3.2 Identifikácia východísk a možných riešení | 57 |
| B STRATEGICKÁ ČASŤ | 59 |
| B.1 Vízia rozvoja územia mesta | 59 |
| B.1.1 Vízia mesta Modra | 60 |
| B.2 Formulácia a návrh stratégie | 60 |
| B.3 Výber a popis cieľov v jednotlivých oblastiach rozvoja | 61 |
| B.3.1 Ciele a opatrenia | 61 |
| C PROGRAMOVÁ ČASŤ | 63 |
| C.1 Hospodárska oblasť | 63 |
| C.2 Environmentálna oblasť | 66 |
| C.3 Sociálna oblasť | 68 |
| C.4 Cestovný ruch a kultúra | 70 |
| D REALIZAČNÁ ČASŤ | 72 |
| D.1 Popis úloh jednotlivých partnerov pri realizácii PRM | 72 |

| | |
|---|------------|
| D.2 inštitucionálne a organizačné zabezpečenie realizácie PRM, spôsob komunikácie, kooperácie a koordinácie | 73 |
| D.2.1 Stručný popis komunikačnej stratégie PRM k jednotlivým cieľovým skupinám, | 74 |
| D.2.2 Systém monitorovania a hodnotenia, | 76 |
| D.3 Časový plán realizácie | 77 |
| D.3.1 Hospodárska oblasť | 77 |
| D.3.2 Environmentálna oblasť | 80 |
| D.3.3 Sociálna oblasť | 82 |
| D.3.4 Cestovný ruch a kultúra | 85 |
| E FINANČNÁ ČASŤ | 87 |
| E.1 Indikatívny finančný plán PRM | 87 |
| E.1.1 Indikatívny rozpočet – sumarizácia | 88 |
| E.1.2 Finančný rámec pre realizáciu PRM | 89 |
| E.2 Prehľad ukazovateľov pre jednotlivé projekty a aktivity | 104 |
| E.2.1 Hospodárska oblasť | 104 |
| E.2.2 Environmentálna oblasť | 106 |
| E.2.3 Sociálna oblasť | 108 |
| E.2.4 Cestovný ruch a kultúra | 110 |
| ZÁVER | 112 |
| E.3 Schválenie PRM | 112 |

ÚVOD

Program rozvoja mesta (ďalej aj PRM) Modra patrí medzi základné strategické dokumenty mesta. PRM Modra predstavuje strednodobý programový rozvojový dokument, ktorý slúži na skvalitnenie miestnej a regionálnej správy a súčasne na plnenie strategických cieľov národnej stratégie smerujúcej k sociálnej súdržnosti a rastu životnej úrovne obyvateľov. Je nástrojom na zvýšenie hospodárskej výkonnosti Slovenska na základe efektívnejšieho využitia najmä vnútorných zdrojov.

Mesto Modra má doteraz vyhotovené dva PHSR (z roku 2006 na obdobie 2007-2013 a z roku 2008). Mesto obstaralo v roku 2015 „Aktualizáciu Programu rozvoja mesta Modry na roky 2014-2020“.

V novembri 2015 Mesto Modra iniciovalo spracovanie nového PRM zostavením riadiaceho tímu a schválením Zámeru spracovania PRM. Nové PRM Modra predstavuje aktualizáciu rozpracovaného dokumentu v súlade s novou metodikou, pričom príprava dokumentu prebieha v spolupráci mesta s externým spracovateľom. Vzhľadom na to, že ide o aktualizáciu, sú využívané už dostupné analytické údaje (nebolo potrebné realizovať dotazníkové prieskumy a pod.).

Zámer spracovania PRM

| | |
|------------------------------|---|
| Názov dokumentu | Program rozvoja mesta(PRM) mesta Modry na roky 2014-2020 |
| Forma spracovania | PRM je spracovaný externou spoločnosťou v spolupráci s pracovníkmi samosprávy a členmi a externými odborníkmi v rámci pracovných skupín |
| Riadenie procesu spracovania | Spracovanie PRM povedie riadiaci tím vedený gestorom spracovania Mgr. Jurajom Petrakovičom (primátor), koordinátorom spracovania Mgr. Elenou Palčákovou v spolupráci so zástupcami Vedenia mesta a MsZ. Do spracovania budú zapojené 2 odborné skupiny vytvorené zo zástupcov MsZ, verejnej, súkromnej a neziskovej sféry. Zapojenie verejnosti bude prebiehať formou priebežného informovania pomocou webstránky mesta a inými komunikačnými prostriedkami vrátane verejných diskusií. |
| Obdobie spracovania | 11/2015 – 02/2017 |
| Financovanie spracovania | rozpočet mesta |

DÔVODY PRE OBSTARANIE NOVÉHO PROGRAMU ROZVOJA MESTA MODRA

1. Novelizovaný zákon č. 539/2008 Z. z. o podpore regionálneho rozvoja s , platný od roku 2015, ktorý predpokladá vypracovanie nových programov rozvoja v štruktúre podľa nového znenia zákona
2. Zmena politiky mesta a nová predstava o rozvoji mesta
3. Nové iniciatívy v meste
4. Nové trendy a výzvy v regionálnom a európskom meradle

5. Programové vyhlásenie vedenia mesta a poslancov mestského zastupiteľstva pre roky 2014-2018
6. Nové programové a plánovacie obdobie 2014-2020
7. Nové strategické trendy
8. Strategický dokument je jeden z nástrojov pre riadenie a získavanie finančných prostriedkov z externých zdrojov
9. Zabezpečenie kontinuálneho rozvoja mesta
10. Tvorba nového územného plánu rozvoja mesta
11. Oživiť a rozvíjať silný potenciál mesta
12. Mesto Modra má záujem byť konkurencieschopné
13. Zabezpečenie efektívneho a trvalého ekonomického rastu

VÝCHODISKOVÉ KONCEPČNÉ DOKUMENTY

PRM je spracovaný v súlade so Stratégiou Európa 2020, Partnerskou dohodou SR na roky 2014 – 2020 a Národnou stratégiou regionálneho rozvoja Slovenskej republiky. Uvedené dokumenty sú východiskovým dokumentom komplexne určujúcim strategický prístup štátu k podpore regionálneho rozvoja v dlhodobom období pri rešpektovaní princípov trvalo udržateľného rozvoja.

Zoznam koncepčných dokumentov

| Názov dokumentu | Platnosť dokumentu | Úroveň dokumentu | Zdroj |
|--|--------------------|------------------|---|
| Stratégia Európa 2020 | 2020 | nadnárodná | http://www.eu2020.gov.sk/strategia-europa-2020/ |
| Partnerska dohoda SR na roky 2014 – 2020 | 2020 | nadnárodná | http://www.partnerskadohoda.gov.sk/dokumenty-partnerska-dohoda/ |
| Programové vyhlásenie vlády SR na obdobie rokov 2010-2014 | 2014 | národná | http://www.vlada.gov.sk/programove-vyhlasenie-vlady-sr-na-obdobie-rokov-2010-2014/ |
| Národná stratégia regionálneho rozvoja SR 2020/30 a Aktualizácia Národnej stratégie regionálneho rozvoja SR (2014) | 2030 | národná | http://www.telecom.gov.sk/ |
| Národný program reforiem SR 2011 – 2014 | 2014 | národná | http://www.eu2020.gov.sk/narodny-program-reforiem-sr/ |
| Program stability SR na roky 2013 až 2016 | 2016 | národná | http://www.eu2020.gov.sk/narodny-program-reforiem-sr/ |
| Koncepcia územného rozvoja Slovenska KURS 2001 – záväzná časť v znení KURS 2011 | 2030 | národná | http://www.telecom.gov.sk/ |
| Koncepcia rozvoja výchovy a vzdelávania v Slovenskej republike na najbližších 15-20 rokov (projekt „Milénium“) | 2020 | národná | http://www.nrsr.sk/dl/Browser/Document |
| Národný program starostlivosti o deti a dorast v Slovenskej republike na roky 2008-2015 | 2015 | národná | http://www.uvzsr.sk/docs/info/podpora/ |
| Národný program rozvoja životných podmienok osôb so zdravotným postihnutím vo všetkých oblastiach života 2014 - 2020 | 2020 | národná | http://www.employment.gov.sk/files/slovensky/rodina-socialna-pomoc/tazke-zdravotne-postihnutie |
| Koncepcia ochrany pamiatko- | 2009 | národná | http://www.culture.gov.sk/ministerstvo/dokumenty/ |

| Názov dokumentu | Platnosť dokumentu | Úroveň dokumentu | Zdroj |
|---|--------------------|------------------|---|
| vého fondu a kultúrneho dedičstva v krízových situáciách | | | |
| Stratégia Slovenskej republiky pre integráciu Rómov do roku 2020 | 2020 | národná | http://www.rokovania.sk/Rokovanie |
| Program predchádzania vzniku odpadov SR na roky 2014 – 2018 | 2018 | národná | http://www.minzp.sk/sekcie/temy-oblasti/odpady-obaly/program-predchadzania-vzniku-odpadu/ |
| Národná stratégia TUR | v platnosti | národná | http://www.environment.sk/?M=21&lang=sk |
| Koncepcia štátnej bytovej politiky do r. 2015 | 2015 | národná | http://www.telecom.gov.sk/index/index.php?ids=81554 |
| Energetická politika Slovenskej republiky do roku 2035 s výhľadom do roku 2050 (05.11.2014) | 2035, 2050 | národná | http://www.euractiv.sk/energetika/ |
| Stratégia informatizácie spoločnosti na roky 2009-2013 | 2013 | národná | www.euractiv.sk |
| Metodika na vypracovanie PHSR - pracovná verzia Prílohy k Metodike PHSR | 2015 | národná | http://www.telecom.gov.sk/index/index.php?ids=163665 |
| Program hospodárskeho a sociálneho rozvoja Bratislavského samosprávneho kraja 2014-2020 | 2020 | regionálna | http://www.region-bsk.sk/clanok/program-hospodarskeho-a-socialneho-rozvoja-na-roky-2014-2020-352939.aspx |
| Územný plán regiónu – Bratislavský samosprávny kraj | v platnosti | regionálna | http://www.region-bsk.sk/clanok/uzemny-plan-regionu-bratislavsky-samospravny-kraj-626367.aspx |
| Regionálna stratégia výchovy a vzdelávania v SŠ v BSK na roky 2013 - 2018 (aktualizácia 2015) | 2018 | regionálna | http://www.region-bsk.sk/dokumenty-koncepcne-materialy.aspx |
| Koncepcia rozvoja sociálnych služieb v regióne BSK | - | regionálna | http://www.region-bsk.sk/socialne-sluzby-dokumenty-koncepcne-materialy.aspx |
| Koncepcia rozvoja kultúry 2015-2020 | 2020 | regionálna | http://www.region-bsk.sk/kultura-dokumenty.aspx |
| Stratégia rozvoja turizmu v BSK do roku 2020 | 2020 | regionálna | http://www.region-bsk.sk/strategie-rozvoja-cestovneho-ruchu.aspx |
| Rozpočet mesta Modra na rok 2016 | 2016 | miestna | https://www.modra.sk/rozpocet-mesta/ds-1011 |
| Územný plán mesta Modra vrátane zmien a doplnkov | v platnosti | miestna | https://www.modra.sk/uzemny-plan/d-1325 |
| Koncepcia rozvoja kultúry mesta Modry | - | miestna | |
| Koncepcia rozvoja cestovného ruchu pre mesto Modra | - | miestna | |
| Nová tvár mesta – Štúdiá využitia územia (2008) | - | miestna | |

INŠTITUCIONÁLNE A ČASOVÉ ZABEZPEČENIE SPRACOVANIA PRM

Pred zabezpečením spracovania PRM bol stanovený harmonogram postupu spracovania, ako aj boli vytvorené jednotlivé pracovné skupiny (hospodárstvo a životné prostredie, sociálne veci a kultúra) s odborným zastúpením z verejného, súkromného a mimovládneho sektora.

HARMONOGRAM SPRACOVANIA PRM

Harmonogram spracovania PRM

| Rok | 2015 | | 2016 | | | | | | | | | | | | 2017 | |
|------------------|------|-----|------|----|-----|----|---|----|-----|------|----|---|----|-----|------|----|
| Termín | XI | XII | I | II | III | IV | V | VI | VII | VIII | IX | X | XI | XII | I | II |
| Úvod | | | | | | | | | | | | | | | | |
| Analytická časť | | | | | | | | | | | | | | | | |
| Strategická časť | | | | | | | | | | | | | | | | |
| Programová časť | | | | | | | | | | | | | | | | |
| Realizačná časť | | | | | | | | | | | | | | | | |
| Finančná časť | | | | | | | | | | | | | | | | |
| Záver | | | | | | | | | | | | | | | | |

ZÁKLADNÁ OSNOVA PRM

- Úvod
- Časť 1: Analytická časť
- Časť 2: Strategická časť
- Časť 3: Programová časť
- Časť 4: Realizačná časť
- Časť 5: Finančná časť
- Záver

PRACOVNÝ TEAM – IDENTIFIKAČNÉ ÚDAJE

| Funkcia v strategickom plánovaní | Meno | Funkcia v pracovnom zaradení |
|----------------------------------|---|------------------------------|
| Gestor | Juraj Petrakovič | Primátor mesta Modry |
| Koordinátor | Mgr. Elena Palčáková | Referent MsÚ Modra |
| Metodik, externý odborník | Ing. Vojtech Krumpolec, Ing. arch. Juraj Krumpolec, Ing. arch. Kristína Košťálová | AŽ PROJEKT s.r.o. |

A ANALYTICKÁ ČASŤ

Analytická časť PRM Modra obsahuje analýzu vnútorného prostredia mesta, ktorá vychádza z relevantných oficiálnych kvantitatívnych a kvalitatívnych dát, podľa jednotlivých oblastí. Súčasťou analytickej časti je aj oblasť finančnej a hospodárskej situácie, identifikácia vonkajších faktorov rozvoja územia, analýza vplyvu vonkajšieho prostredia, ktoré môže značne ovplyvniť vývoj územia mesta, analýza silných a slabých stránok, príležitostí a ohrození ovplyvňujúcich rozvoj územia mesta, ako aj posúdenie hlavných stimulov rozvoja a jeho disparít.

Podkladom pre komplexnú analýzu súčasného stavu územia mesta boli informácie získané z relevantných oficiálnych databáz na celoštátnej a obecnej úrovni (ŠÚ SR a pod), poskytnutých informácií a podkladov Mestského úradu Modra, vrátane vlastných zisťovaní.

Zoznam kvantitatívnych a kvalitatívnych dát

| Oblasť dát /téma | Zdroj dát | Webová stránka |
|------------------------|---|--|
| Demografia | Štatistický úrad SR, Mesto Modra, Ministerstvo vnútra SR | slovak.statistics.sk www.modra.sk www.minv.sk |
| Bývanie | Štatistický úrad SR, Mesto Modra | slovak.statistics.sk www.modra.sk |
| Školstvo a vzdelávanie | Štatistický úrad SR, Ústav informácií a prognóz Mesto Modra | slovak.statistics.sk www.uips.sk www.modra.sk |
| Zdravotníctvo | Ministerstvo zdravotníctva SR, Národné centrum zdravotníckych informácií, Mesto Modra | www.health.gov.sk www.nczisk.sk www.modra.sk |
| Sociálna starostlivosť | Úrad práce, sociálnych vecí a rodiny SR, Ministerstvo vnútra SR Mesto Modra | www.upsvar.sk www.minv.sk www.modra.sk |
| Kultúra | Mesto Modra Pamiatkový úrad | www.modra.sk www.pamiatky.sk |
| Ekonomická situácia | Štatistický úrad SR, Úrad práce, sociálnych vecí a rodiny SR Mesto Modra | slovak.statistics.sk www.upsvar.sk www.modra.sk |
| Životné prostredie | Ministerstvo životného prostredia SR, Enviroportál Slovenský hydrometeorologický ústav Mesto Modra | www.minzp.sk www.enviroportal.sk www.shmu.sk www.modra.sk |

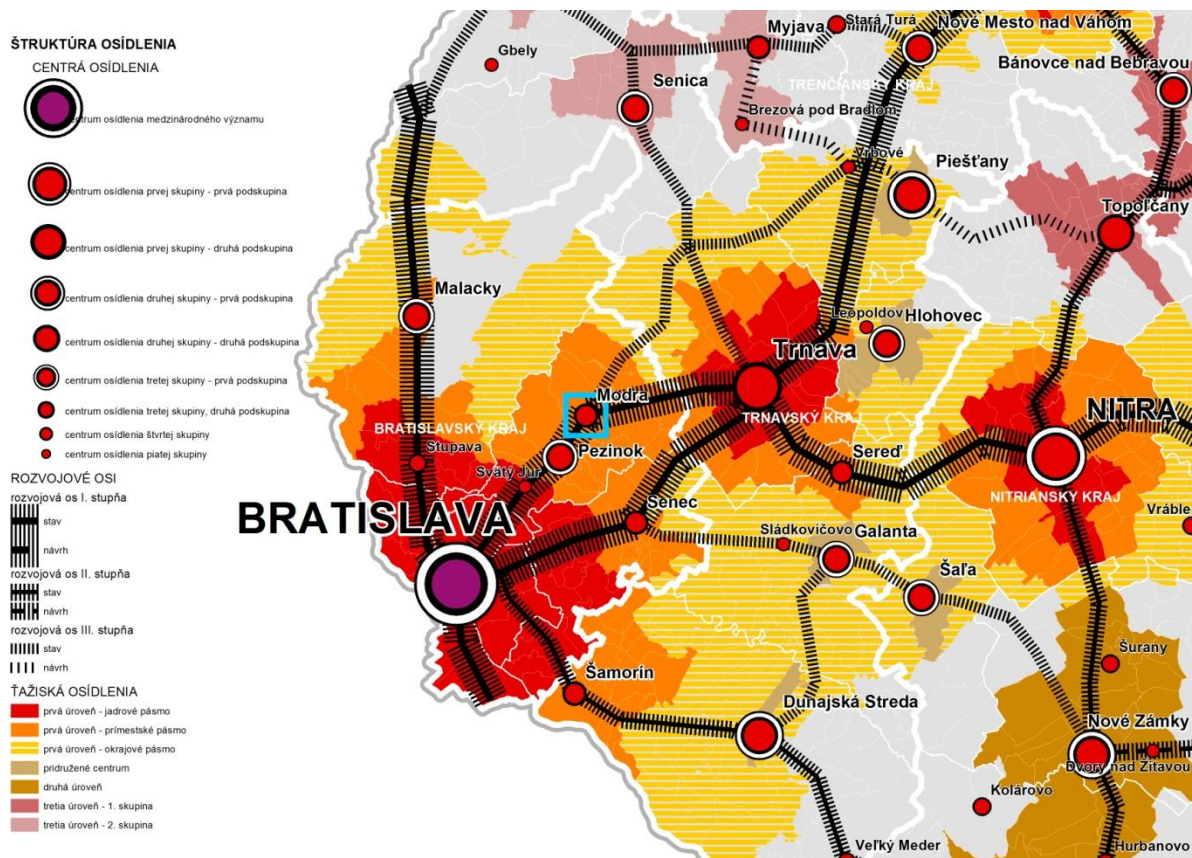
A.1 ANALÝZA VNÚTORNÉHO PROSTREDIA

A.1.1 ZÁKLADNÁ CHARAKTERISTIKA MESTA

A.1.1.1 POLOHA A VÝZNAM MESTA V ŠTRUKTÚRE OSÍDLENIA

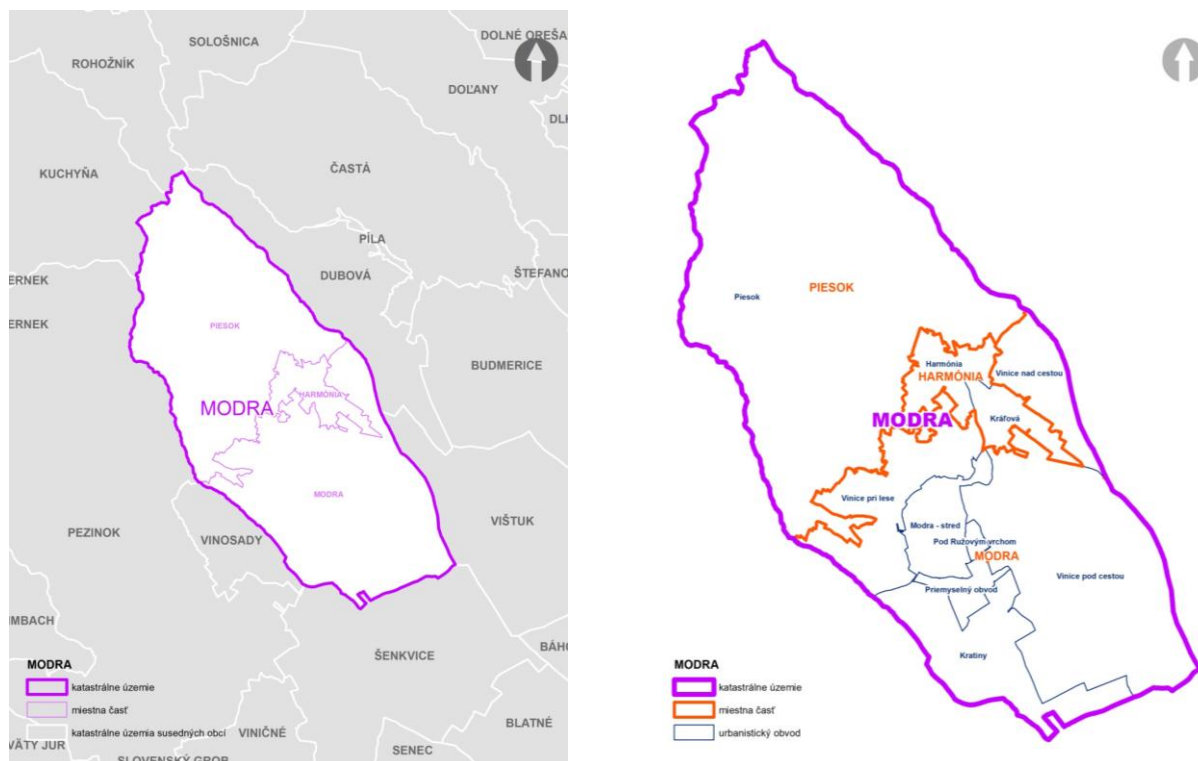
V zmysle Koncepcie územného rozvoja Slovenska (KURS – 2001) leží mesto Modra v prímestskom pásme ťažiska osídlenia prvej úrovne – bratislavsko – trnavské ťažisko osídlenia, ktoré na slovenské pomery predstavuje najrozvinutejšiu aglomeráciu. V rámci tejto úrovne Bratislavsko – trnavské ťažisko osídlenia predstavuje samostatnú skupinu. Mesto Modra leží na rozvojovej osi prvého stupňa Bratislava – Pezinok – Modra – Trnava. Rozvojová os prvého stupňa prepája centrá a ťažiská osídlenia prvej úrovne navzájom ako aj ostatné vyhodnocované centrá osídlenia s ostatnými centrami osídlenia druhej skupiny. Mesto možno vnímať ako centrum regionálneho významu s tým, že môže zabezpečovať niektoré vybrané funkcie až celoštátneho, resp. medzinárodného. Z pohľadu regionálnych väzieb má dôležitú úlohu druhá systémová úroveň rozvojových pólů Bratislavského kraja, ktorú tvoria terciárne rozvojové centrá regiónu. Tieto centrá predstavujú mestské útvary ležiace na radiálno okružnom regionálnom komunikačnom systéme. Ide o mestá Malacky, Pezinok, Modra, Senec a Šamorín, ktoré v širších súvislostiach z pohľadu hospodárskeho, pracovného, obslužného ako aj školského sú previazané s mestom Bratislava.

Schéma 2 Sídelná štruktúra Koncepcie územného rozvoja Slovenska 2001



Mesto Modra sa nachádza na západnom Slovensku na východnej strane pohoria Malé Karpaty. Je súčasťou Bratislavského kraja, okres Pezinok. Nachádza sa v blízkosti mesta Pezinok, 25 km od hlavného mesta Slovenskej republiky Bratislavy. Ďalším významným mestom v blízkosti je 20 km vzdialené mesto Trnava, ktoré vďaka dobrej dopravnej infraštruktúre nadobúda čoraz väčší význam, hlavne čo sa týka priemyselnej výroby. V blízkosti sa nachádza aj horský priechod Pezinská baba, umožňujúci prepojenie mesta Modra cez Malé Karpaty smerom na Malacky alebo do Českej republiky. Katastrálne územie mesta susedí s obcami Šenkvice (JV, 4,5 km), Vinosady (JZ, 3 km), Vištuk (V, 7,5 km), Budmerice (V, 9 km), Dubová (SV, 4 km), Častá (SV, 8 km) a s mestom Pezinok (JZ, 8 km).

Schéma 2 Katastrálne územie mesta Modra vrátane členenia na UO



Členenie katastrálneho územia mesta Modra na miestne časti a urbanistické obvody

| Miestna časť (MČ) | Urbanistický obvod (UO) |
|-------------------|-------------------------|
| HARMÓNIA | Harmónia |
| | Kráľová |
| MODRA | Modra - stred |
| | Priemyselný obvod |
| | Vinice pri lese |
| | Vinice nad cestou |
| | Vinice pod cestou |
| | Kratiny |
| | Pod Ružovým vrchom |
| PIESOK | Piesok |

Zdroj: Štatistický lexikón obcí Slovenskej republiky 2011, ŠÚ SR

A.1.1.2 HISTÓRIA A KULTÚRNE DEDIČSTVO

Počiatky možnej sídelnej predchodkyne Modry spadajú do 9. storočia, do rozkvetu Veľkomoravskej ríše. Najstarší hodnoverný písomný prameň, v ktorom sa spomína dedina Modra (villa Modor) je listina Bela IV. z roku 1256. Obsahuje popis hraníc pezinského chotára a je v nej uvedené, že jeho hranica vedie k hraniciam „dediny“ Modry, kde sú ľudia, ktorí platia (bratislavskému) hradu peňažnú dávku. Najstaršie vymedzenie chotára dediny Modry poznáme z listiny Ladislava IV. z roku 1287.

Štatút slobodného kráľovského mesta si Modra udržala až do roku 1876, a potom sa stala mestom so zriadeným magistrátom. Od roku 1923 bola veľkou obcou s možnosťou nazývať sa mestom. Tým zostala aj počas obdobia Slovenskej republiky (1939 – 1944), hoci nemala požadovaných desaťtisíc obyvateľov, ale bola okresným mestom. Po druhej svetovej vojne v roku 1949 bolo sídlo okresného národného výboru prenesené z Modry do Pezinku. Dnes je mesto Modra mestom s deväťtisíc obyvateľmi. V roku 1991 bolo jej historické jadro vyhlásené za pamiatkovú zónu.

KULTÚRNA KRAJINA

Pôvodnú krajinnú štruktúru Modry, podmienenú prírodnými podmienkami, tvoril les. Pásmo lužných lesov bolo využité ako orná pôda, lúky, vinice a zastavané územie sídla. V pásme dubového lesa sa postupne formoval vinohradnícky typ krajiny.

Vinohradnícky typ krajiny (historická krajinná štruktúra) chotára mesta Modry bol charakteristický vysokou diverzitou krajinej štruktúry reprezentovanej mozaikou maloplošných viníc, ovocných sádov, lúk, gaštaníc, kameníc, pustákov, vinohradníckych búd a krajinej zelene, v priamom kontakte so zastavaným územím sídla. Toto usporiadanie krajiny sa v niekoľkých lokalitách zachovalo dodnes (Sebreky, Štampochy, Staré hory, Folegrunty, Firigle). Priaznivé podmienky na svahoch malokarpatského pohoria na dorábanie kvalitných vín sa odrazili v ekonomickom využívaní všetkých voľných plôch na stráňach pohorí a ich rozširovaní na úkor lesného porastu. Vinice až do polovice nášho storočia mali rozličné tvary a rozmery. Ich jednotlivé celky sa nazývali hony, trate.

MESTO VÍNA

Prvé písomné zmienky sú zo 14. storočia. Vrchol modranského vinárstva nastal v 16. a 17. storočí, keď turecká armáda blokovala obchodné cesty v južných častiach Uhorska. Túto situáciu Modra dokázala šikovne využiť. Úspešným predajom vína a ďalších remeselníckych výrobkov sa postupne zaraďovala medzi najvýznamnejšie kráľovské mestá Uhorska ale aj medzi najväčšie vinohradnícke mestá na území Slovenska.

MESTO KERAMIKY

Hrnčiarsky cech bol založený v roku 1636. V rokoch 1870 – 1880 existoval hrnčiarsky spolok „Úžitkové hrnčiarske nádoby z Modry“. V roku 1883 bola založená „Štátna dielňa džbánkárska“. Túto neskôr prevzalo do správy mesto a založilo „Keramickú školu“, ktorú viedol Jozef Mičko. V roku 1911 bola pozmenená na Dielňu na dorábanie keramického tovaru, účastinársku spoločnosť Žák a spol. Účastinármi boli aj Samuel Zoch a Dušan Jurkovič. V roku 1923 bola premenovaná na Slovenskú keramiku a v roku 1952 na výrobné družstvo Slovenská ľudová majolika. Habánsky dekor pretrval i po odchode náboženskej menšiny z územia Československa po druhej svetovej vojne a po dokonanej asimilácii s okolitým obyvateľstvom. Obohatili výrobu majoliky v Modre, ktorá inkorporovala typický habánsky ornament a farebnosť a osvojila si techniku glazovania.

MESTO KULTÚRNYCH PAMIATOK

Mesto je zaujímavé najmä svojím zachovaným historickým urbanistickým pôdorysom, ktorý je až na výbežky horného a dolného predmestia votknutý do jedinečného a pomerne dobre zachovaného

fortifikačného systému. Na území mesta sa nachádza 98 objektov, ktoré sú zapísané ako NKP v Ústrednom zozname pamiatkového fondu SR. Medzi najvýznamnejších nositeľov identity mesta patria objekty Hornej brány (časť fortifikačného systému), Emreszovský dom (pamätná izba Ľudovíta Štúra), Rímsko-katolícky kostol Sv. Štefana kráľa, Radnica, Kláštor Uršulínok, Kaplnka Panny Márie Snežnej, Evanjelický kostol nemecký, Evanjelický kostol slovenský, Synagóga, budova bývalej „dievčenskej evanjelickej školy“, Bašta, objekt Starej keramiky a mnohé iné objekty v miestnej časti Harmónia, Piesok a Štúrovské pamiatky.

MESTO OSOBNOSTÍ

Na formovanie kultúrnych tradícií mali veľký vplyv aj osobnosti žijúce a pôsobiace v Modre. Modra sa stala zázemím pre významných učiteľov, spisovateľov a výtvarníkov, spomedzi všetkých ju najvýraznejšie ovplyvnili Ľudovít Štúr, Samuel Zoch, Dušan Samo Jurkovič a Vincent Šikula.

ĽUDOVÍT ŠTÚR

Vďaka významnej osobnosti Ľudovíta Štúra je Modra prezývaná tiež ako Štúrova Modra. Ľudovít Štúr patrí medzi najvýznamnejšie osobnosti slovenského národného obrodzenia, je symbolom národnosti a slovenskosti. Do Modry prišiel v roku 1851 aby zaopatril rodinu zosnulého brata, rektora a evanjelického farára Karola Štúra. Hoci obdobie v ktorom do Modry prišiel nebolo preň po revolúcii 1848 – 49 priaznivé, v Modre zotrval až do svojej predčasnej smrti v roku 1956. Modrania mali v minulosti osobnosť Ľudovíta Štúra v úcte, hlásili sa k štúrovej tradícii. Pomenovali po Štúrovi rad spolkov, združení a inštitúcií. Od roku 1956 otvorili jeho pamätnú izbu a v roku 1965 personálne múzeum. Postupne bol vybudovaný celý komplex Štúrových pomníkov.

SAMUEL ZOCH

Samuel Zoch prišiel do Modry v roku 1908 po smrti svojho strýka, evanjelického farára Pavla Zocha, ktorého vystriedal vo funkcii. Centrom národného diania a národných, politických a filozofických debát, politikov, kňazov a spisovateľov sa stala práve evanjelická fara. Jej pohostinnosť neraz využil Štefan Krčméry, Martin Rázus, Kornel Stodola, či Milan Ivanka. Popri práci farára, sirotného otca, čestného predsedu viacerých spolkov, venoval sa Samuel Zoch vydávaniu časopisu Stráž na Sione, a pracoval pri mestskom zastupiteľstve. Po prevrate v roku 1918 sa stal prvým bratislavským županom roku 1923 evanjelickým biskupom západného dištriktu a tiež poslancom v Prahe.

DUŠAN SAMO JURKOVIČ

Architekta celoeurópskeho významu viazali k Modre príbuzenské a priateľské vzťahy. V neďalekej Kráľovej pôsobil na farárskom úrade jeho brat Vladimír Jurkovič a v Modre žili priatelia Zochovci, Štetkovci, Šimon Roháček či Ferdinand Písecký. Modranské prostredie navštevoval rád však nielen kvôli rodine a priateľom, ale tiež pre príjemné prostredie. Aj z tohto dôvodu realizoval v Modre a neďalekej Harmónii viacero stavebných projektov. Najvýznamnejším z nich je realizácia stavby modranského evanjelického sirotinca, ktorý bol vôbec prvým sirotincom na území Slovenska. Okrem spomenutej stavby stojí v Modre vinohradnícky dom Štetkovcov v Hamrštíli, dom evanjelického rektora, Petrášovský dom a viacero náhrobníkov. Stopy Jurkovičovej ruky sa nachádzali aj na viacerých vilách v Harmónii.

VINCENT ŠIKULA

V súvislosti s Modrou sa mnohým návštevníkom mesta vybaví osobnosť Vincenta Šikulu, ktorý je s touto lokalitou bytostne zviazaný. Táto väzba je badateľná vo všetkých jeho literárnych dielach. V Modre prežil umelec väčšinu svojho aktívneho života a kde v roku 2001 vo svojom dome aj zomrel.

A.1.2 HOSPODÁRSKA ANALÝZA

A.1.2.1 EKONOMICKÁ CHARAKTERISTIKA A PODNIKATEĽSKÉ PROSTREDIE

Dominantné postavenie vo výrobe v meste Modra bude mať i v návrhovom období odvetvie automobilového priemyslu, elektrotechnického priemyslu, potravinárskej produkcie, vinárstva a keramiky. V meste sa odporúča rozvíjať výroba a služby hlavne v týchto smeroch:

- rozvoj malých a stredných podnikov
- rozvoj cestovného ruchu a turizmu
- rozvoj terciárnej sféry (služby, obchod, finančná a banková infraštruktúra)

Napriek tomu, že najväčší počet podnikov v meste pôsobí v oblasti veľkoobchodu a maloobchodu je najvýznamnejšou oblasťou v hospodárskej štruktúre mesta priemyselná výroba. Konkrétne sa jedná o odvetvia automobilového priemyslu (Knott, Pongratz, Agados), výrobu kancelárskych príslušenstiev (Goset), výroba kovových konštrukcií a strojov (Metalfil, Zmop, Farm Profi, VOPS).

Významné postavenie v Modre majú naďalej tradičné odvetvia, najmä pestovanie hrozna a výroba vína (Vinohradnícka spoločnosť Modra a viacero menších podnikov), ale aj výroba tradičnej ľudovej keramiky (Slovenská ľudová majolika).

Pre hospodársku štruktúru mesta je (aj s ohľadom na aktivity s vysokou pridanou hodnotou) dôležitá prítomnosť organizácií pôsobiacich v oblasti výskumu a vývoja. Firma Hameln-rds, pôsobí v oblasti výskumu a produkcie farmaceutických výrobkov. V Modre pôsobí aj vysunuté pracovisko Výskumného ústavu potravinárskeho - Biocentrum.

V dotazníkovom prieskume najvyššiu prioritu priradujú obyvatelia predajniam s vyššou predajnou plochou – supermarketom a hypermarketom, pri ktorých zároveň vyjadrili najvyššiu spokojnosť. Najväčšiu nespokojnosť vyjadrili obyvatelia s maloobchodnými predajňami s textilom a obuvou, kde vnímajú súčasnú ponuku pomerne nedostatočnú. V meste chýbajú služby v oblasti opravy elektrických zariadení.

Najčastejšou právnou formou podnikateľských subjektov je podnikateľ - fyzická osoba nezapísaná v obchodnom registri.

Právne formy podnikania v meste Modra

| Právna forma | 2004 | 2005 | 2006 | 2007 | 2008 | 2009 | 2010 | 2011 |
|---------------------------------|------|------|------|------|------|------|------|------|
| Fyz. osoby - podnikatelia (os.) | 831 | 839 | 910 | 922 | 933 | 930 | 914 | 876 |
| Živnostníci | 779 | 789 | 854 | 863 | 876 | 870 | 855 | 819 |
| Slobodné povolania | 26 | 23 | 28 | 29 | 27 | 30 | 30 | 34 |
| Samostatne hosp. roľníci | 26 | 27 | 28 | 30 | 30 | 30 | 29 | 23 |

Zdroj: <http://px-web.statistics.sk/PXWebSlovak/>

Celkovo je v meste činných 425 právnických osôb. Z celkového počtu bolo 314 ziskových a 111 neziskových subjektov

Právnické osoby

| Právnické osoby | 2004 | 2005 | 2006 | 2007 | 2008 | 2009 | 2010 | 2011 |
|-----------------------|------|------|------|------|------|------|------|------|
| Právnické osoby spolu | 213 | 238 | 250 | 272 | 304 | 334 | 401 | 425 |

| | | | | | | | | |
|---------------------------|-----|-----|-----|-----|-----|-----|-----|-----|
| Právnické osoby ziskové | 142 | 159 | 165 | 181 | 204 | 234 | 293 | 314 |
| Právnické osoby neziskové | 71 | 79 | 85 | 91 | 100 | 100 | 108 | 111 |

Zdroj: <http://px-web.statistics.sk/PXWebSlovak/>

ROZDELENIE SUBJEKTOV PODĽA HLAVNEJ EKONOMICKEJ ČINNOSTI

Na základe rozdelenia podnikateľských subjektov podľa hlavnej ekonomickej činnosti pôsobí v primárnom 4 %, v sekundárnom 25 % a v terciárnom sektore 70 % (z toho 56 % v trhových službách) subjektov. Najväčšie zastúpenie majú podnikateľské subjekty pôsobiace v oblasti obchodu (OKEČ G Veľkoobchod a maloobchod, oprava motorových vozidiel, motocyklov a spotrebného tovaru) 30 %. V ďalšom poradí nasledujú priemyselná výroba (OKEČ D) 16 %, nehnuteľnosti, prenájom a obchodné činnosti (OKEČ K) a stavebníctvo (OKEČ F) 10 %. Pomerne početné sú aj subjekty patriace do kategórie ostatné spoločenské, sociálne a osobné služby (OKEČ O) 10 %. Do tejto kategórie patria aj záujmové zväzy, spolky a kluby.

PODNIKATEĽSKÉ SUBJEKTY PODĽA POČTU ZAMESTNANCOV

Z analýzy štruktúry podnikateľských subjektov podľa hlavnej ekonomickej činnosti vyplýva významné postavenie odvetvia priemyselnej výroby v hospodárskej štruktúre mesta. Dokumentuje to aj fakt, že až 9 z 13 spoločností s počtom zamestnancov nad 25 patrí práve do kategórie priemyselná výroba. V rámci priemyselnej výroby majú významné postavenie kategórie výroba motorových vozidiel, prívosov a návesov (Knott – najväčší zamestnávateľ v meste, Pongratz a Agados) a výroba kancelárskych strojov a počítačov (Goset, Lamda).

Aj s ohľadom na tradície má v meste významné postavenie pestovanie viniča a výroba vína. V súčasnosti je najvýznamnejším subjektom v tejto oblasti Vinohradnícka spoločnosť Modra a.s., druhý najväčší zamestnávateľ v meste. Pestovanie hrozna alebo výrobu vína, ako hlavnú podnikateľskú činnosť, uvádza ďalších 35 subjektov (väčšinou samostatne hospodáriaci roľníci a podnikatelia – fyzické osoby). Počet subjektov, ktoré sa zaoberajú činnosťami súvisiacimi s produkciou vína bude pravdepodobne výrazne vyšší, pri uvedenom počte ide len o subjekty, ktoré tieto aktivity udávajú ako svoju hlavnú činnosť.

Rozdelenie subjektov do kategórií podľa počtu zamestnancov skresľuje vysoký počet subjektov s nezisteným počtom zamestnancov (53,9 %). V prípade týchto subjektov sa však na približne 90 % jedná o podnikateľov – fyzické osoby nezapísané v obchodnom registri, ktorí by boli s najväčšou pravdepodobnosťou zaradení do kategórií s nízkym počtom zamestnancov. Z tohto dôvodu je vhodné podrobnejšie posúdiť odvetvovú štruktúru obchodných spoločností a akciových spoločností, ktoré majú pre hospodárstvo mesta väčší význam. Z uvedených údajov vyplýva silné zastúpenie kategórie mikropodnikov (počet zamestnancov 1-9).

POĽNOHOSPODÁRSKA VÝROBA

Najväčším obhospodarovateľom poľnohospodárskej pôdy je poľnohosp. družstvo Modra hospodáriace v katastrálnych územiach Modra, Modra – Kráľová, a Vinosady a fyzické osoby v rámci vlastných alebo náhradných pozemkov rôzne veľkej výmery. Vinice tvoria až 50 % z poľnohospodárskeho pôdneho fondu. Majú priame prepojenie na spracovanie hrozna a finalizáciu výroby v rámci spracovateľských a predajných kapacít, čím sa zabezpečuje lepšia ekonomika výroby. Nezanedbateľné je tiež prepojenie na turistiku a cestovný ruch, nielen v rámci malokarpatskej vínnej cesty.

RASTLINNÁ VÝROBA

Rastlinná výroba je okrem už spomenutého vinohradníctva zameraná na výrobu obilnín a krmovín pre živočíšnu výrobu.

ŽIVOČÍŠNA VÝROBA

Živočíšna výroba sa vzhľadom na dané prírodné podmienky špecializuje na chov hovädzieho dobytku, ktorý je sústredený do dvoch výrobných stredísk. Stredisko živočíšnej výroby Modra má celkovú výmeru 13,2 ha. Je lokalizované na západnom okraji zastavaného územia. Bývalé stredisko živočíšnej výroby Modra – Kráľová má celkovú výmeru 8,4 ha, je lokalizované východne od zastavaného územia. Areál je v súčasnosti bez živočíšnej výroby, pričom postupne prechádza transformáciou na podnikateľskú zónu.

PODMIENKY NA PODNIKANIE

Podnikateľská aliancia Slovenska (PAS) vypracovala projekt „Konkurencieschopné regióny 21“, v rámci ktorého komplexne analyzovala konkurenčné výhody a nevýhody všetkých slovenských okresov. Hlavným výstupom projektu je Index regionálneho podnikateľského prostredia, ktorý vypovedá o kvalite podmienok na podnikanie v okresoch. Podľa hodnotenia PAS v roku 2010 je okres Pezinok na 21 mieste s indexom regionálneho podnikateľského prostredia 3,58 (max index Bratislava II 4,48). Pre okres Pezinok predstavujú z hľadiska celkovej kvality podmienok na podnikanie najväčšie konkurenčné výhody:

- Vplyv polohy okresu na podnikanie
- Migrácia kvalifikovanej pracovnej sily
- Vnímanie nezamestnanosti
- Úroveň konkurencie v službách
- Úroveň vzdelania

Na druhej strane najväčšie bariéry rozvoja podnikania sú:

- Vymožiteľnosť práva na okresnom súde
- Vnímanie výšky miestnych daní
- Záujem štátu a štátnych inštitúcií o okres
- Kvalita cestnej infraštruktúry
- Vplyv činnosti úradov na podnikanie
- Dostupnosť potrebných materiálov a služieb
- Ochrana súkromného majetku
- Dopad šedej ekonomiky na podnikanie
- Byrokracia a prietahy v konaní na úradoch
- Dostupnosť finančných a kapitálových zdrojov

A.1.2.2 NEZAMESTNANOSŤ

Nezamestnanosť v okrese Pezinok 2001 - 2014

| Okres Pezinok | 2001 | 2002 | 2003 | 2004 | 2005 | 2006 | 2007 | 2008 | 2009 | 2010 | 2011 | 2012 | 2013 | 2014 |
|---------------|------|------|------|------|------|------|------|------|------|------|------|------|------|------|
| Nezamest. | 4013 | 3458 | 3215 | 2443 | 1958 | 1763 | 1423 | 1611 | 3338 | 3549 | 4116 | 4097 | 4655 | 4479 |
| Nezamest. % | 7,35 | 6,32 | 5,84 | 4,41 | 3,5 | 3,12 | 2,49 | 2,78 | 5,68 | 5,96 | 7,1 | 6,98 | 7,81 | 7,41 |

Zdroj: ŠÚ SR, <http://datacube.statistics.sk>, 8.1.2016

V okrese Pezinok k 30.11.2014 miera evidovaných nezamestnaných dosiahla hodnotu 7,41% (kým v roku 2007 bola hodnota najnižšia za posledných 14 rokov, a to 2,49%). Miera evidovanej nezamest-

nanosti mala od roku 2001 až do roku 2007 klesajúcu tendenciu, následne potom začala rýchlo stúpať. V roku 2013 dosiahla miera nezamestnanosti najvyššiu úroveň v sledovanom období 2001 – 2014 (5,49%). Nezamestnanosť žien je už tradične vyššia ako u mužov.

Nezamestnanosť v meste Modra 2001 - 2014

| Okres Pezínok | 2001 | 2002 | 2003 | 2004 | 2005 | 2006 | 2007 | 2008 | 2009 | 2010 | 2011 | 2012 | 2013 | 2014 |
|---------------|------|------|------|------|------|------|------|------|------|------|------|------|------|------|
| Nezamest. | 368 | 306 | 258 | 218 | 165 | 180 | 128 | 151 | 320 | 343 | 399 | 380 | 482 | 458 |
| Nezamest. % | 4,31 | 3,58 | 2,98 | 2,52 | 1,9 | 2,07 | 1,45 | 1,7 | 3,57 | 3,82 | 4,54 | 4,32 | 5,49 | 5,19 |

Zdroj: ŠÚ SR, <http://datacube.statistics.sk>, 8.1.2016

V meste Modra bola najnižšia hodnota nezamestnanosti zaznamenaná v roku 2007 (1,45%). Od roku 2007 až do roku 2013 sa nezamestnanosť postupne zvyšovala (z 1,45% na 5,49%). V roku 2014 bol dokumentovaný úbytok nezamestnaných občanov (5,19%).

A.1.2.3 ROZVOJ ÚZEMIA

Mesto má v súčasnosti spracovaný územný plán z roku 1996, ktorý bol aktualizovaný v roku 2005 zmenami a doplnkami, pričom následne bolo spracovaných niekoľko čiastkových zmien a doplnkov. Mesto disponuje malým percentom nových disponibilných plôch pre rozvoj, je potrebné sa zamerať na skvalitnenie existujúcej urbanistickej štruktúry, zelene a verejných priestorov a prezentáciu historických hodnôt.

A.1.2.4 BEZPEČNOSŤ

Mesto Modra má zriadenú Mestskú políciu. Zabezpečuje verejný poriadok, spolupôsobí pri ochrane jej obyvateľov a iných osôb v meste. Spolupôsobí s príslušnými útvarmi Policajného zboru pri ochrane majetku mesta, majetku občanov, ako aj iného majetku a dbá o ochranu životného prostredia, dodržiavanie poriadku, čistoty a hygieny na verejných priestranstvách a verejne prístupných miestach.

Prevenčia kriminality je špeciálnou oblasťou uplatnenia prevencie. Jej predmetom je predchádzanie kriminalite, ochrana pred ňou. MsP Modra sa aktívne podieľa na preventívnych programoch a akciách daného charakteru. Zabezpečuje aplikáciu prevencie kriminality na Základnej škole LŠ, kde sú prednášky orientované hlavne na tieto prevenčné témy.

Bezpečnostný kamerový systém Mesta Modra výrazne prispieva k prevencii kriminality a protiprávnej činnosti. Kamery sú umiestnené na najfrekventovanejších miestach v meste, kde vďaka 24 - hodinovému režimu snímajú a monitorujú rizikové miesta. V súčasnosti Mesto Modra disponuje 5 bezpečnostnými kamerami, z toho 4 kamery sú otočné a 1 je statická.

Ako vyplýva z realizovaného prieskumu, obyvatelia majú v budúcnosti záujem o zabezpečenie vyššieho počtu hliadok v meste ako aj o zabezpečenie monitorovacích kamerových systémov. Obyvatelia vo všeobecnosti vyjadrili vyššiu nespokojnosť ako spokojnosť.

Požiaru bezpečnosť mesta od roku 2003 zabezpečuje Mestský hasičský dobrovoľný zbor. Požiaru bezpečnosť je zabezpečovaná preventívnou činnosťou a pohotovosťou.

A.1.3 CESTOVNÝ RUCH

Geografická poloha mesta v regióne, konfigurácia terénu a ostatné prírodné danosti zaraďujú mesto medzi rekreačne atraktívne oblasti vo vzťahu k širšiemu okoliu. Prírodné podmienky a kvalitné život-

né prostredie sú predpokladom pre rozvoj cestovného ruchu a turizmu. Zavedenie systematického a koordinovaného prístupu s okolitými rekreačnými strediskami (Harmónia) k riešeniu tejto problematiky môžu priaznivo podporiť rozvoj rekreačnej funkcie. Riešenie rozvoja cestovného ruchu, rekreácie a turizmu je založené na rekreačnom potenciáli, ktorým katastrálne územie mesta disponuje a, samozrejme, aj na potenciáli, ktorý poskytuje celá oblasť. V súvislosti s rozvojom cestovného ruchu je potrebné podporovať aj historicko-kultúrny kontext v rámci poznávacej turistiky.

V súčasnosti je aj naďalej v procese transformácie viazaná rekreácia na voľný cestovný ruch s následným zhodnocovaním kvalitatívnej úrovne existujúcich zariadení formou ich obnovy a dobudovania doplnkových služieb. V oblasti zariadení voľného cestovného ruchu nedošlo v priebehu rokov 1996 – 2003 k výraznejšiemu nárastu kapacít týchto zariadení. V rámci návrhu Zmien a doplnkov sa v štruktúre jednotlivých druhov a foriem ubytovacích zariadení očakáva posilňovanie rozsahu a významu kapacít zariadení pre voľný cestovný ruch. Zmeny a doplnky ÚPN SÚ uvažujú s rozšírením kapacít formou "malých rodinných penziónov a hotelov" hlavne v lokalitách Harmónia a Piesky, so zariadením vinohradníckeho centra v časti Modra – Kráľová.

PEŠIA TURISTIKA

V okolí Modry je najhustejšia sieť turistických značených chodníkov v Malých Karpatoch tento fakt súvisí najmä s blízkosťou rekreačných lokalít Harmónia, Piesok (Zochova chata) s tradíciou strednodobej a dlhodobej rekreácie v Bratislavskom regióne.

JAZDECTVO

Jazdecký areál (chov a výcvik koní) v južnej časti Kráľovej výborné podmienky pre rozvoj hipoturistiky v oblasti Modry chýbajú však jazdecké trasy, jazdecké stanice.

CYKLISTIKA, CYKLOTURISTIKA

V Modre a jej okolí nie sú značené cyklistické chodníky, hoci tu sú ideálne terény pre cykloturistiku. „Modra – Harmónia – Zoška“ – usporadúva sa každoročná cyklistická časovka Konceptia Cyklotrasy bez hraníc: cez Modru je navrhovaná cyklistická trasa 5, v okolí Modry sú navrhované cyklistické trasy 21, 28, 31 („Jednotný rámec budovania siete cyklotrás pre slovensko-rakúske pohraničné oblasti s jeho zapracovaním do Konceptie rozvoja siete cyklotrás na území Bratislavského kraja, 2005).

Z potenciálnych návštevníkov Konceptia rozvoja cestovného ruchu pre mesto Modra definovala hlavné cieľové skupiny návštevníkov a nasledovné hlavné produktové skupiny:

- Víno a gastronómia - stravovacie zariadenia rôzneho zamerania s dôrazom na lokálnu kuchyňu a vinárstvo, okruhy spojené s vinohradníctvom
- Kultúra a história - kultúrno-spoločenské zariadenia,
- Festivaly – existujúca bohatá ponuka podujatí
- Príroda – naturalisti majúci vzťah k prírode, prírodné dedičstvo, prírodné atraktivity, športové vyžitie, načerpanie nových síl, obnova fyzickej kondície.

Z hľadiska nastavených priorít vnímajú najvýznamnejšie obyvatelia oblasť vinárskych tradícií a kultúrno – historických pamiatok. S vinárskymi tradíciami vyjadrili respondenti najvyššiu spokojnosť. Najvyššia nespokojnosť bola zaznamenaná v prípade športovej infraštruktúry a oddychových zón.

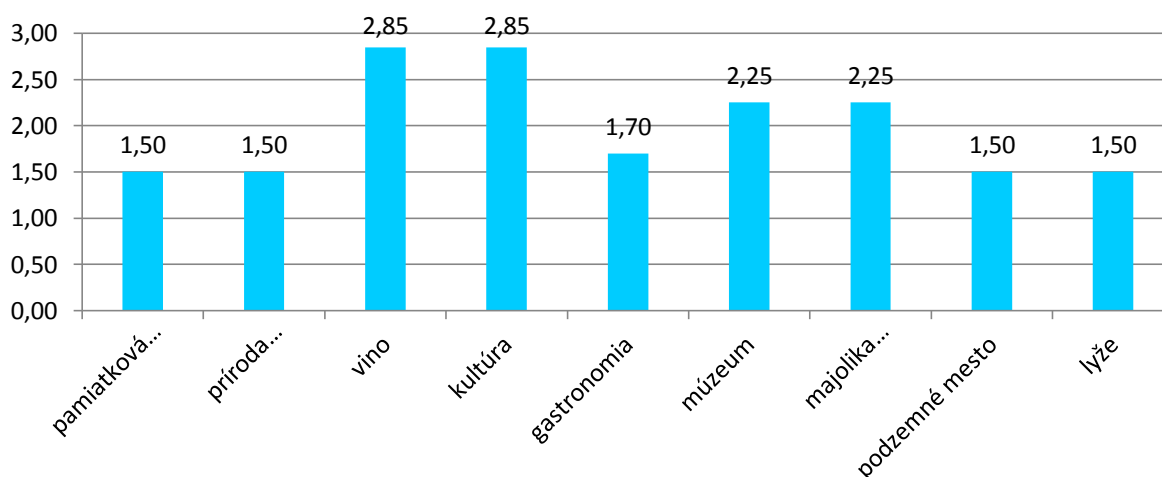
A.1.3.1 ZHODNOTENIE POTENCIÁLU „ATRAKTIVÍT“ MESTA

BODOVÉ A PREFERENČNÉ HODNOTENIE ZADEFINOVANÝCH „ATRAKTIVÍT“

| Ponuka | kvalita ponuky, prezentovateľnosť, limity | Hodnotenie | Poznámka |
|-------------------|---|------------|---|
| pamiatková zóna | 50% | 1,50 | aktuálne neprezentovateľné, potrebná rekonštrukcia |
| príroda turistika | 75% | 1,50 | limity ponuky |
| víno | 95% | 2,85 | top tradícia |
| kultúra | 95% | 2,85 | top ponuka |
| gastronómia | 85% | 1,70 | tradícia bez špecifik |
| múzeum | 75% | 2,25 | špecifická cieľová skupina - školy, odborná verejnosť |
| majolika keramika | 75% | 2,25 | špecifická cieľová skupina – úzko profilované skupiny |
| podzemné mesto | 50% | 1,50 | aktuálne neprezentovateľné |
| lyže | 75% | 1,50 | limity ponuky |

Zdroj: MsÚ Modra

Graf 1 Bodové a preferenčné hodnotenie zadefinovaných „atraktivít“



Zdroj: MsÚ Modra

A.1.3.2 ORGANIZÁCIE CESTOVNÉHO RUCHU

V Modre pôsobí niekoľko organizácií, ktoré sa zameriavajú na rozvoj aktivít súvisiacich s cestovným ruchom a ich činnosti, majú okrem iného povahu turistických informačných centier.

MESTSKÁ INFORMAČNÁ KANCELÁRIA

Mestská informačná kancelária bola otvorená 1. júla 2015. MIK poskytuje informácie o meste a regióne, informácie, z oblasti kultúry a histórie, turistických atrakciách, športe a relaxe. Jednou z dôležitých priorít je propagácia miestnych podnikateľov, tvorba nových produktov a realizácia projektov pre rozvoj cestovného ruchu.

MALOKARPATSKÉ OSVETOVÉ STREDISKO

Malokarpatské osvetové stredisko je štátnym príspevkovým zariadením s právnou subjektivitou, ktorého zriaďovateľom je Bratislavský samosprávny kraj. Stredisko sa zameriava na rozvoj miestnej a regionálnej kultúry prostredníctvom: organizovania podujatí v záujmovo-umeleckej a výchovno-

vzdelávacej oblasti, spracovania a poskytovania informácií (osvetová činnosť, databáza kultúrnych podujatí), rozvoja turistických aktivít a rozvoja cestovného ruchu, zastrešovania činnosti Združenia Malokarpatská vína cesta, vydávania časopisu Vidiečan (dvojmesačník o kultúrno-spoločenskom dianí v regióne).

MALOKARPATSKÁ OBLASTNÁ ORGANIZÁCIA CESTOVNÉHO RUCHU

Vo februári 2015 bola za účasti BSK a starostov obcí Malých Karpát založená OOCR Malokarpatského regiónu so sídlom v Modre, ktorá predstavuje samostatnú oblastnú organizáciu cestovného ruchu pre tento región a ktorá funguje ako prirodzená súčasť Krajskej organizácie cestovného ruchu Bratislava Region Tourism. Základným cieľom organizácie je vytvorenie miesta pre profesionálne a efektívne riadenie turistického ruchu v regióne, lepšie zviditeľnenie regiónu, jeho obcí, zlepšenie informovanosti návštevníkov, podpora podnikateľských aktivít, podpora podujatí, remesiel, vzdelávanie a zlepšenie kvality poskytovaných služieb a iné.

MALOKARPATSKÁ TURISTICKÁ INFORMAČNÁ KANCELÁRIA

Malokarpatská turistická informačná kancelária je prevádzkovaná Neziskovou organizáciou rozvoja vidieckej turistiky. Organizácia sa zameriava na podporu aktivít súvisiacich s vidieckou turistikou. Medzi jej činnosti patrí organizovanie odborných seminárov, zameraných na vidiecku turistiku a agroturistiku, ako aj na využitie malokarpatských kultúrnych, remeselných a regionálnych tradícií pre rozvoj turistiky. Samotná Malokarpatská turistická informačná kancelária poskytuje nasledovné služby: zabezpečovanie pobytových programov a ubytovania, exkurzie do kultúrno-historických zariadení a vinohradníckych a vinárskych prevádzok, vrátane degustácie vín, predaj modranskej keramiky a malokarpatského vína, poskytovanie a predaj informačných materiálov, inzertná služba v regionálnych médiách a podobne.

TURISTICKO-INFORMAČNÉ CENTRUM MODRA HARMÓNIA

Centrum bolo otvorené v júni 2008 a vzniklo na základe projektu podporeného z prostriedkov JPD NUTS II. V rámci projektu bola zrekonštruovaná bývalá budova lesnej správy v Harmónii, v ktorej má centrum sídlo. Súčasťou služieb pre návštevníkov je databáza služieb a produktov súvisiacich s turistikou, rekreáciou, kultúrou a tradíciami v meste a okolí. Pre návštevníkov slúži aj elektronický rezervčný systém.

OSTATNÉ ORGANIZÁCIE CESTOVNÉHO RUCHU

- Združenie Malokarpatská vína cesta
- Modranský turistický spolok
- Združenie cestovného ruchu Pod Kuglom, so sídlom v Modre
- Združenie pre cestovný ruch Malé Karpaty
- Fond rozvoja vidieckej turistiky n. f.
- Združenie miest a obcí Malokarpatského regiónu
- Malokarpatská regionálna rozvojová agentúra
- Modranská beseda
- Vinárstvo, tradície a remeslá
- Cech bryndziarov
- VINCÚR - spolok vinohradníkov a vinárov v Modre
- ZDRUŽENIE MOJOLIKA III.
- Cech slovenských keramikov
- KRÁĽOVSKÉ vinohradnícke občianske združenie MODRA

- VINCÚR – spolok vinohradníkov a vinárov Modra

A.1.3.3 UBYTOVACIA VYBAVENOSŤ

Modra má jedinečné prírodné a geografické podmienky pre rozvoj turizmu a cestovného ruchu. Pre rozvoj cestovného ruchu, aj vo väzbe na rekreačné podmienky, je veľmi dôležitá kapacitne dostatočná a kvalitná ubytovacia vybavenosť.

Ubytovacie zariadenia sú koncentrované do troch lokalít: Harmónia, Piesok a samotné mesto Modra. V lokalite Harmónia sa nachádzajú ubytovacie zariadenia Hotel „Pod lipou“, Penzión u Jozefa, Penzión Harmónia, Kongresové centrum Modra (Študijné stredisko ÚJOP ČĎV UK), Stredisko environmentálnej výchovy, Účelové vzdelávacie zariadenie Slovenskej zdravotníckej univerzity.

Ubytovacie zariadenia v lokalite Piesok (Zochova chata): Chata Haffner, Chata Plus, Chata pod lesom, Chata Zoška, Chata Univerzitka, Penzión FORREST, RZ IUVENTA, Penzión HUNCOKÁR, Horská chata HUBERT, Chata Netopierov.

V samotnej Modre sa nachádzajú nasledujúce ubytovacie zariadenia: Hotel Modra, Hotel MAJOLIKA, Club M.K.M., Penzión s vínnou pivnicou, Výskumný ústav potravinársky, Stredná vinársko-ovocinárska škola, Penzión ZITA (časť Kráľová).

Ponuka klubu M.K.M.:

- Kultúrno – športový klub
- Možnosť ubytovania, stanovania
- Bistro, diskotéky
- Fitness centrum
- Plavecký bazén so saunou
- Tenisový kurt (využiteľný v lete)
- Záhradný krb s ponukou grilovaných špecialít
- Ochutnávky vína
- Požičovňa horských bicyklov
- Informačné centrum

Ubytovacie zariadenia v meste Modra

| Ubytovacie zariadenie | Miestna časť | Adresa | Ubyt. kapacita |
|------------------------------------|--------------|---------------|----------------|
| Účelové vzdelávacie zariadenie SZU | Harmónia | Harmónia 3019 | 204 lôžok |
| Penzión HARMONIA | Harmónia | Okružná 3173 | 28 lôžok |
| Hotel POD LIPOU | Harmónia | Harmónia 3037 | 21 izieb |
| SEV SAŽP HARMÓNIA | Harmónia | Harmónia 3547 | 48 lôžok |
| Penzión U JOZEFA, | Harmónia | Okružná 3164 | 36 lôžok |
| Hotel 3 Stromy | Harmónia | Harmónia 3134 | 39 lôžok |
| Penzión na lúke | Harmónia | Harmónia 3020 | 28 lôžok |
| Študijné stredisko ÚJOP ČĎV UK | Harmónia | Harmónia 3553 | 95 lôžok |
| Vila Thoma | Harmónia | Okružná 3164 | 20 lôžok |
| Penzión ZITA | Modra | Trnavská 33 | 20 lôžok |
| Hotel MODRA | Modra | Štúrova 111 | 66 lôžok |
| Penzión CLUB M.K.M. | Modra | Štúrova 25 | 48 lôžok |
| Penzión S VÍNNOU PIVNICOU | Modra | Štúrova 19 | 5 lôžok |
| Hotel Majolika | Modra | Súkenická 41 | 53 lôžok |

| | | | |
|------------------------------|--------|-------------|--|
| Hotel Sebastián | Modra | Dukelská 4 | 44 lôžok |
| Školský internát pri SVOŠ-VO | Modra | Kostolná 3 | ubytovanie v bunkách s dvoj a trojpostelovými izbami |
| Chata ZOŠKA | Piesok | Piesok 4021 | 34 lôžok |
| Chata ZUZANA | Piesok | Piesok 3714 | 25 lôžok |
| Chata PLUS | Piesok | Piesok 4045 | 56 lôžok |
| Rekreačné zariadenie ZVÁ-RAČ | Piesok | Piesok 3775 | 28 lôžok |
| Hotel – reštaurácia HAF-FNER | Piesok | Piesok 3773 | 48 lôžok |
| Chata POD LESOM | Piesok | Piesok 3812 | 25 lôžok |
| Chata UNIVERZITKA | Piesok | Piesok 1 | 51 lôžok |
| Bed&Breakfast Modrý dom | Piesok | Piesok 4132 | 41 lôžok |
| Chata Hubert | Piesok | Piesok 4075 | 45 lôžok |
| Penzión Huncokár | Piesok | Piesok 4045 | 25 lôžok |
| Spolu | | | 1 154 lôžok |

Zdroj: MsÚ Modra, <https://www.modra.sk/ubytovanie/ms-1087/p1=1087>, 8.1.2016

A.1.3.4 STRAVOVACIE A REŠTAURAČNÉ SLUŽBY

V meste je niekoľko stravovacích zariadení, ktoré poskytujú príležitostným, ale aj ostatným návštevníkom mesta tradičné jedlá typické pre túto oblasť. V meste Modra sa nachádzajú nasledovné stravovacie zariadenia:

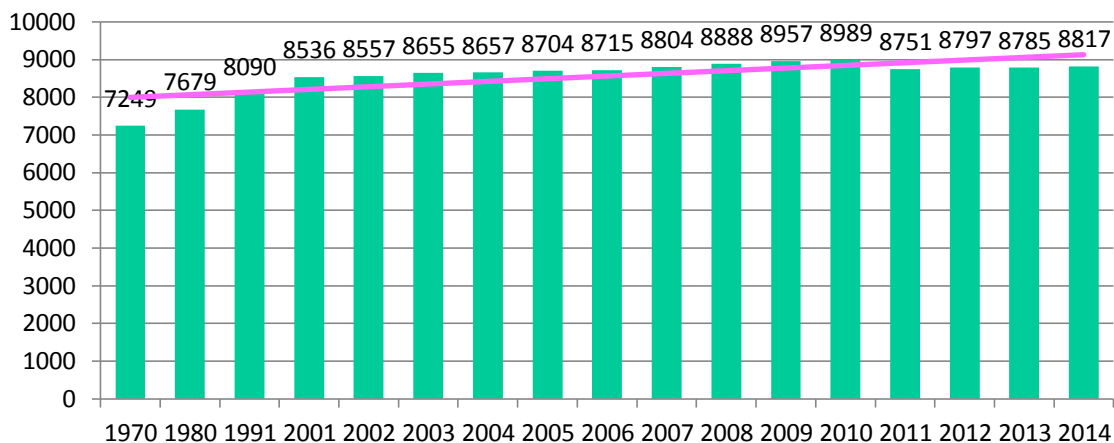
- HURBANOVSÝ DVOR, Štúrova 82,
- HOTEL MODRA, Štúrová 111,
- HOTEL MAJOLIKA, Súkenická 41,
- MODRANSKÝ DVOR, Štúrova 46,
- REŠTAURÁCIA U ZLATÉHO JELEŇA, Štúrova 73,
- VINÁREŇ U LUDVIKA, Dukelská 2,
- VINOHRADNÍCKY DOM U ŠEBOV, Štúrova 108,
- REŠTAURÁCIA U RICHTÁRA, Štúrova 95,
- OBCHOD S VÍNOM, Štúrova 95,
- BISTRO KORUNA, Dukelská 6,
- CLUB M. K. M., Štúrova 25,
- MIDNIGHT CAFE, Dukelská 11,
- SWEET COFFEE BAR, Štúrova 59,
- CAFE-CUKRÁREŇ ROMA, Štúrova 80,
- PIZZA HAM, Dukelská 22, 0902/440 104
- PIZZA LUIGI, Štúrová 92, 0908 473 543
- REŠTAURÁCIA BOWLING HARMONY, Harmónia 3016,
- FURMÁNSKA KRČMA, dočasne mimo prevádzky. Zochová chata 3715,
- PENZIÓN UNIVERZITKA, Modra-Piesok, Lokalita A,
- HOTEL SEBASTIAN, Dukelska 4,
- PIVNICA U PRADEDA, Štúrova 79,

A.1.4 SOCIÁLNO-DEMOGRAFICKÁ ANALÝZA

A.1.4.1 OBYVATEĽSTVO

Pri sčítaní ľudu, domov a bytov (k 05. 2011) bývalo v meste Modra 8 751 obyvateľov. Hustota osídlenia 177 obyv. na km² je nad celoslovenským priemerom (109 obyv./km²) ako aj nad krajským, ktorý predstavuje 110 obyv./ km². Z celkového počtu 8 751 obyvateľov k 2011 bolo 4 255 mužov a 4 496 žien. Z hľadiska pohlavnej štruktúry obyvateľstva je situácia v obci v prepočte na 1 000 mužov pripadalo 1 057 žien.

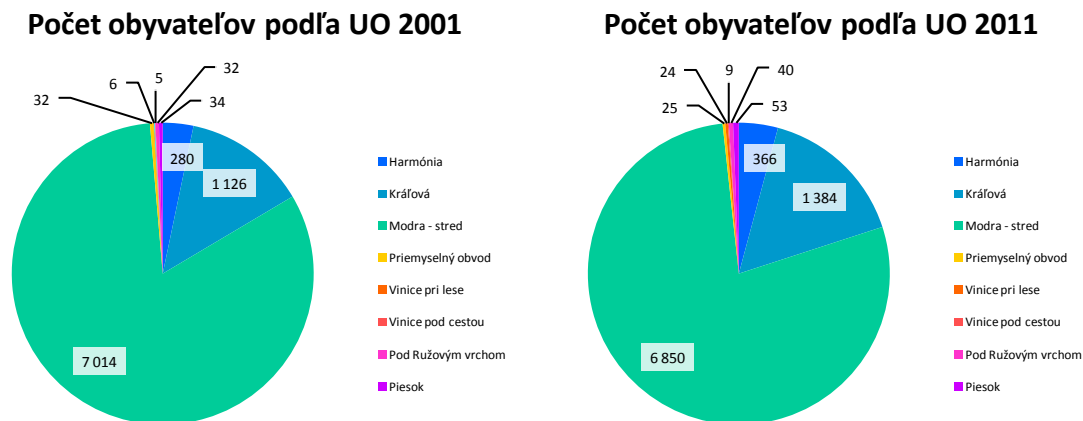
Graf 1 Vývoj počtu obyvateľstva mesta Modra v rokoch 1970 - 2014



Zdroj: <http://px-web.statistics.sk/PXWebSlovak/>, 20.6.2012, <http://datacube.statistics.sk/>, 8.1.2016

Celkový počet obyvateľov v meste v období 1970 – 2010 kontinuálne rástol a nastal celkový prírastok obyvateľstva o 1 740 obyvateľov. Po roku 2010 štatistiky zaznamenávajú prudký pokles obyvateľstva takmer o 200 obyvateľov. V posledných rokoch (2011 – 2014) mesto vykazuje tendenciu stagnácie a minimálneho nárastu počtu obyvateľstva.

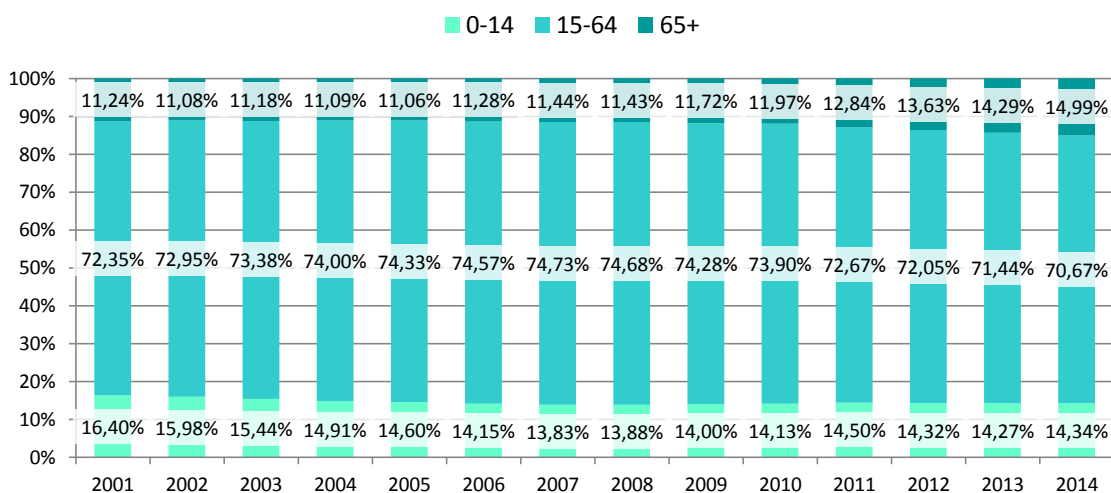
Graf 2 Počet obyvateľov podľa urbanistických obvodov mesta Modra v porovnaní SODB 2001 a SODB 2011



VÝVOJOVÉ TRENDY PO R.2001

Vývoj vekovej štruktúry obyvateľstva v uplynulom období 2001 – 2014 charakterizovali zmeny v zastúpení predproduktívnej a poproduktívnej vekovej skupiny. Predproduktívna skupina dokumentovala úbytok z 16,4% na 14,34%. Poproduktívna skupina zaznamenala prírastok z 11,24% na 14,99%. Produktívna zložka obyvateľov v prvej polovici sledovaného obdobia najskôr stúpala z 72,35% na 74,7%, v druhej polovici sledovaného obdobia produktívna zložka obyvateľstva klesla na 70,67%.

Graf 2 Vývoj vekovej štruktúry obyvateľstva mesta Modra v rokoch 2001 - 2014

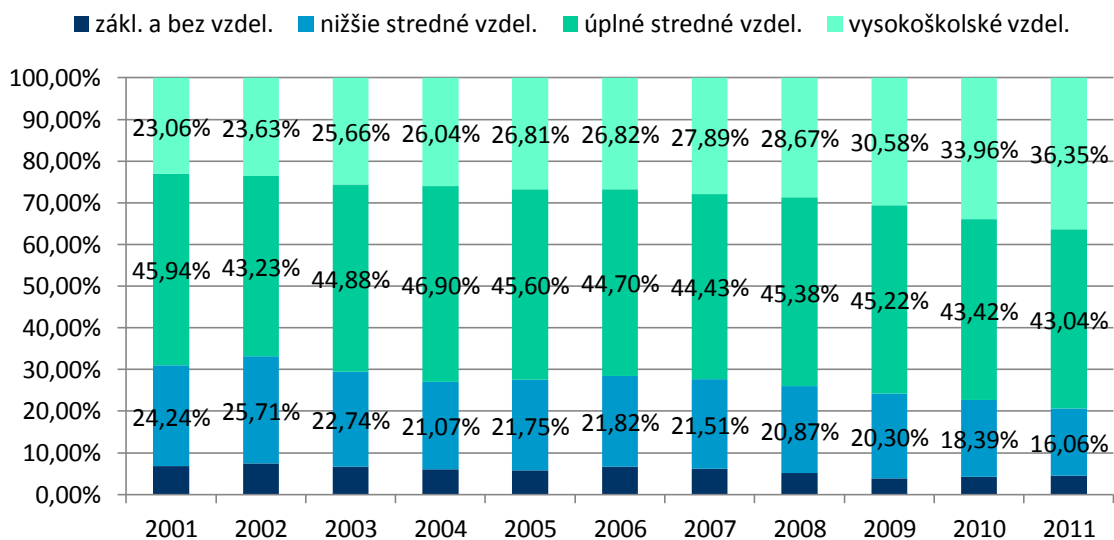


Zdroj: <http://px-web.statistics.sk/PXWebSlovak/>, 20.6.2012

VZDELANOSTNÁ ŠTRUKTÚRA

Vzdelanostná štruktúra obyvateľstva je jedným z ukazovateľov sociálnej štrukturalizácie obyvateľstva a v zásade má väzbu na orientáciu v spoločensko-záujmovej činnosti, ako aj na požiadavky z hľadiska pracovných príležitostí. Výška dosiahnutého vzdelania obyvateľov rastie. Za posledných 10 rokov pribudlo 13% vysokoškolsky vzdelaných obyvateľov a o 2% sa znížil počet obyvateľov s najnižším a žiadnym vzdelaním.

Graf 2 Vývoj vzdelanostnej štruktúry obyvateľstva mesta Modra v rokoch 2001 - 2011

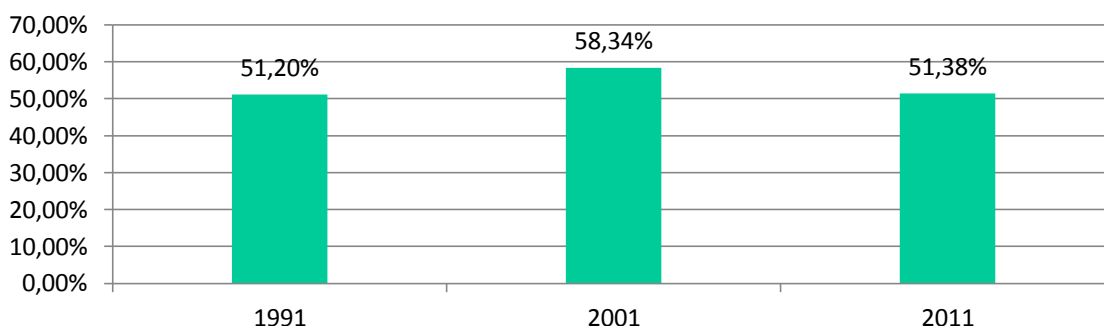


Zdroj: <http://px-web.statistics.sk/PXWebSlovak/>, 20.6.2012

EKONOMICKÁ AKTIVITA OBYVATEĽSTVA

Ekonomická aktivita obyvateľstva v meste Modra zaznamenala svoj vrchol v sčítaní obyvateľstva v roku 2001, kedy dosiahla hodnotu 58,34%. Pomer ekonomickej aktivity v porovnaní pohlaví bol v roku 2001 takmer vyrovnaný (muži 49% a ženy 51%).

Graf 2 Vývoj ekonomickej aktivity obyvateľstva mesta Modra v rokoch 1991, 2001, 2011

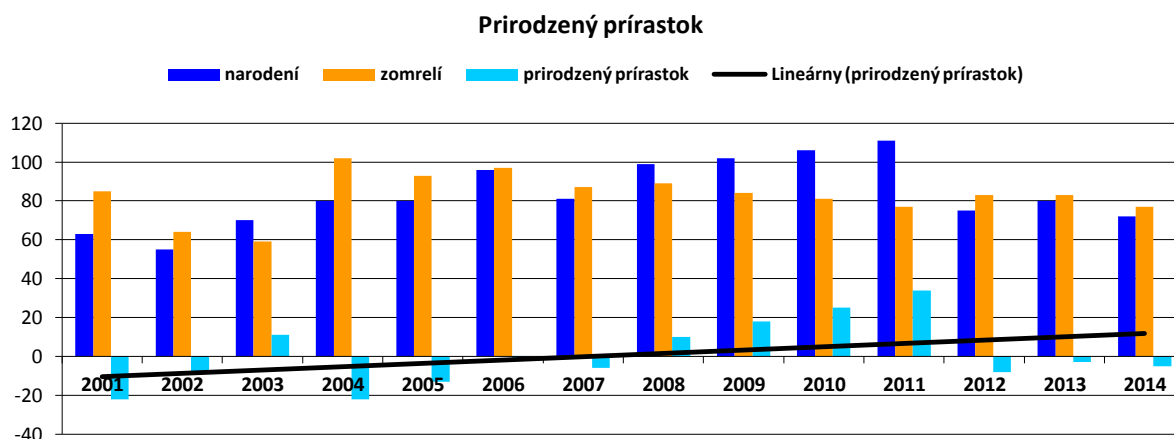


Zdroj: SLDB 1991, SODB 2001, SODB 2011

PRIRODZENÝ VÝVOJ A POHYB OBYVATEĽSTVA

Prirodzený vývoj a pohyb obyvateľstva za posledných 14 rokov vykazuje tendenciu mierneho nárastu počtu obyvateľov z hľadiska prirodzeného prírastku. Migrácia obyvateľstva má v poslednom období charakter sťahovania sa obyvateľov mimo mesta Modra, čím ubúda počet obyvateľov. Celkový prírastok má v sledovanom období negatívnu krivku.

Graf 2 Vývoj prirodzeného prírastku obyvateľstva mesta Modra v rokoch 2001 - 2014



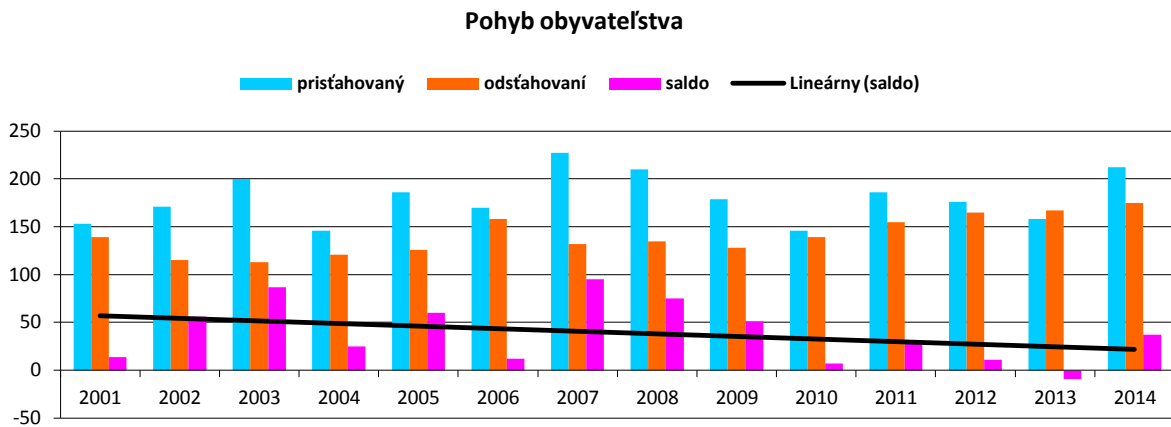
Zdroj: <http://px-web.statistics.sk/PXWebSlovak/>, 20.6.2012, <http://datacube.statistics.sk/>, 8.1.2016

Vývoj migrácie obyvateľstva mesta Modra v rokoch 2001 - 2014

| | 2001 | 2002 | 2003 | 2004 | 2005 | 2006 | 2007 | 2008 | 2009 | 2010 | 2011 | 2012 | 2013 | 2014 |
|----------------|------|------|------|------|------|------|------|------|------|------|------|------|------|------|
| Priťahovaní | 153 | 171 | 200 | 146 | 186 | 170 | 227 | 210 | 179 | 146 | 186 | 176 | 158 | 212 |
| Vysťahovaní | 139 | 115 | 113 | 121 | 126 | 158 | 132 | 135 | 128 | 139 | 155 | 165 | 167 | 175 |
| Migračné saldo | 14 | 56 | 87 | 25 | 60 | 12 | 95 | 75 | 51 | 7 | 31 | 11 | -9 | 37 |

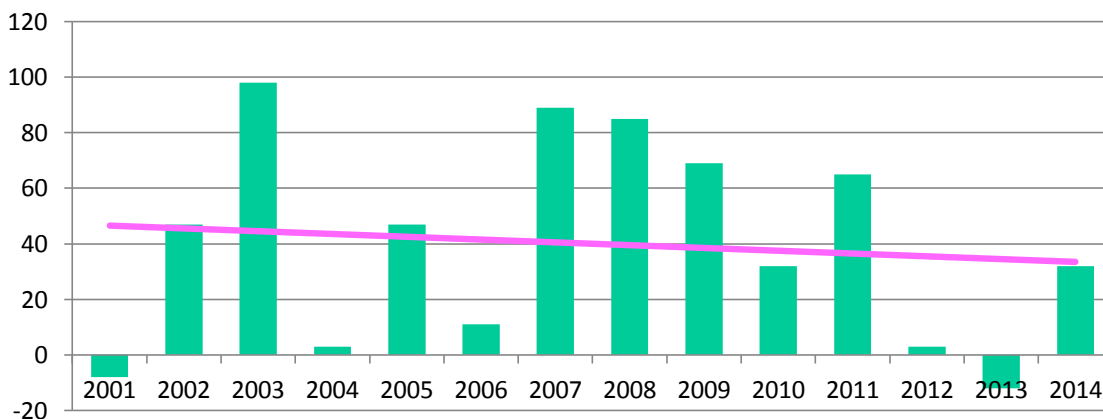
Zdroj: <http://px-web.statistics.sk/PXWebSlovak/>, 20.6.2012, <http://datacube.statistics.sk/>, 8.1.2016

Graf 2 Vývoj pohybu obyvateľstva mesta Modra v rokoch 2001 - 2014



Zdroj: <http://px-web.statistics.sk/PXWebSlovak/>, 20.6.2012, <http://datacube.statistics.sk/>, 8.1.2016

Graf 2 Vývoj celkového prírastku obyvateľstva mesta Modra v rokoch 2001 - 2014



MARGINALIZOVANÉ RÓMSKE KOMUNITY

Podľa dokumentu „Atlas rómskych komunit“¹ žije na území SR cca 402 840 rómov, čo predstavuje 7,45% z celkového počtu obyvateľov SR. Na území Bratislavského kraja bolo do Atlasu zaradených 27 obcí s rómskou komunitou, ktoré predstavujú 37% z celkového počtu obcí na území kraja (73 obcí), čo predstavuje 2,5% z celkového počtu obcí s rómskou komunitou na území SR. Podľa sčítania obyvateľov (rok 2011) sa k rómskej národnosti prihlásili v meste Modra 2 obyvatelia, čo z celkového počtu obyvateľov žijúcich v meste Modra predstavuje 0,02%.

A.1.4.2 BÝVANIE

Obývanosť bytového fondu v meste Modra dosahuje 88,73%. Mesto Modra malo v sčítaní obyvateľstva domov a bytov 2011 neobývaných 10,63% bytov z dôvodu zmeny vlastníka nehnuteľnosti, byty boli určené na rekreáciu, malé zastúpenie mali byty nespôsobilé na bývanie a vysoké zastúpenie neobývaných bytov bolo uvedených bez dôvodu neobývanosti.

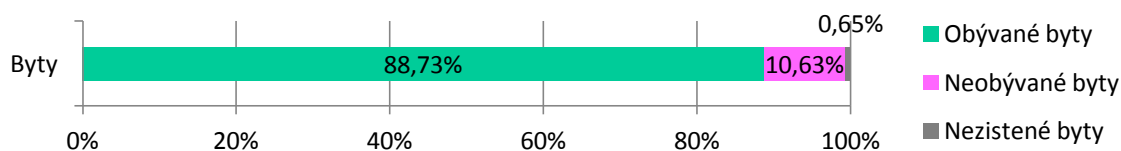
Byty v súkromnom vlastníctve tvoria prevažnú časť bytového fondu (89,11%). Mestské nájomné byty tvoria 2% z celkového počtu bytov v meste. Mesto Modra disponuje 48 nájomnými bytmi, ktoré sídlia na Trnavskej ulici. V súčasnosti sú všetky nájomné byty vo vlastníctve mesta v počte 48 obsadené. V

¹ Atlas rómskych komunit na Slovensku 2013 (Regionálne centrum rozvojového programu OSN)

roku 2015 bolo prijatých 18 žiadostí o pridelenie nájomného bytu. Pre podporu sociálne slabších rodín, prípadne začínajúcich rodín sa navrhuje realizácia sociálneho bývania využitím neobývaných individuálnych obytných objektov alebo v rámci zóny bytovej výstavby v jadre mesta.

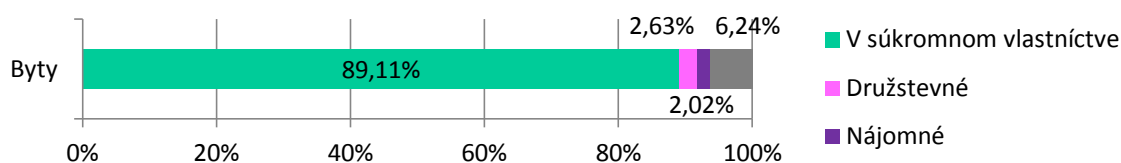
Najstarší bytový fond postavený pred rokom 1919 tvorí 6,78%. Najvyššie zastúpenie majú byty realizované 1981 – 1990 (22,58%). Takmer polovica bytov patrí ku kategórii 3-izbové. Obsadenosť bytov 1 osobou tvorí až 23,47% z celkového počtu bytov.

Graf 2 Obývanosť bytového fondu, SODB 2011



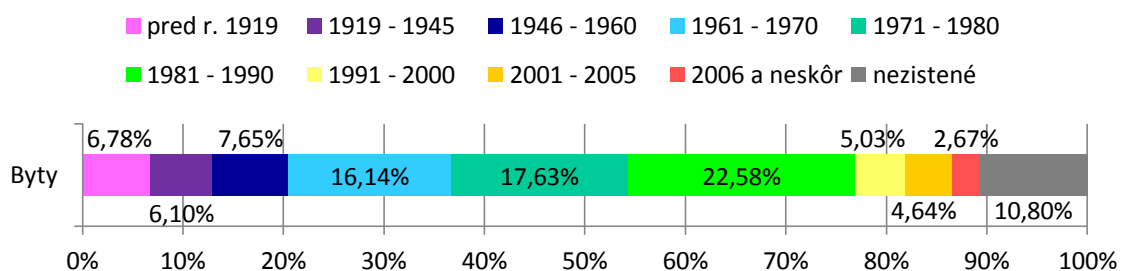
Zdroj: ŠÚ SR, SODB 2011, www.statistics.sk

Graf 2 Vlastníctvo bytového fondu, SODB 2011



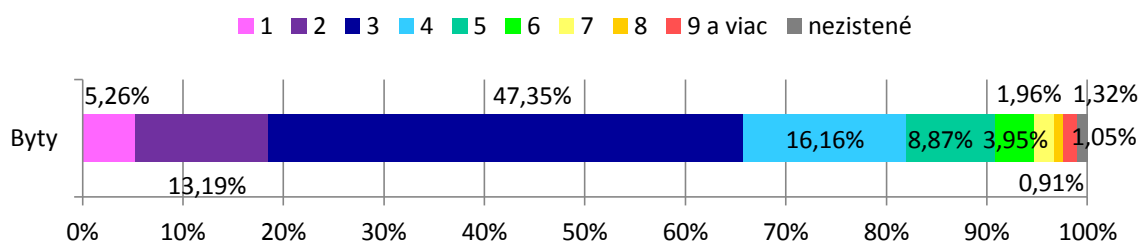
Zdroj: ŠÚ SR, SODB 2011, www.statistics.sk

Graf 2 Veková skladba bytového fondu, SODB 2011



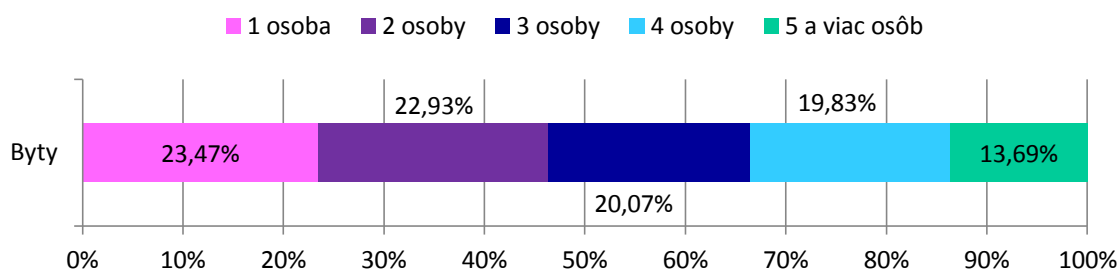
Zdroj: ŠÚ SR, SODB 2011, www.statistics.sk

Graf 2 Veľkostná štruktúra bytového fondu, SODB 2011



Zdroj: ŠÚ SR, SODB 2011, www.statistics.sk

Graf 2 Hustota obývanosti bytového fondu, SODB 2011



Zdroj: ŠÚ SR, SODB 2011, www.statistics.sk

A.1.4.3 ŠKOLSTVO – VZDELÁVANIE

ŠKOLSTVO

MATERSKÉ ŠKOLY

V pôsobnosti MÚ mesta Modra sú 4 zariadenia materských škôl. Materská škola v Modre je 13- triedna škola a nachádza sa v štyroch samostatných elokovaných pracoviskách (ul. SNP, Kalinčiakova ulica, Sládkovičova ulica, Partizánska ulica). Pre deti predškolského veku zabezpečuje celodennú starostlivosť. Dieťa absolvuje predprimárne vzdelávanie, ktoré končí dovŕšením šiesteho roku veku dieťaťa. Každý absolvent materskej školy obdrží osvedčenie o absolvovaní predprimárneho vzdelávania. Je možné konštatovať, že koeficient zariadení sa pohybuje pod uvedeným ukazovateľom, čo nasvedčuje, že zariadenia z hľadiska priestorových aj kapacitných podmienok postačujú.

Obsadenosť a kapacita zariadení MŠ

| Zariadenie | Obsadenosť | Kapacita |
|-----------------|------------|----------|
| MŠ SNP | 149 | 149 |
| MŠ Kalinčiakova | 63 | 63 |
| MŠ Sládkovičova | 80 | 78 |
| MŠ Partizánska | - | - |

Zdroj: MsÚ Modra

ZÁKLADNÉ ŠKOLY

Základná škola Ľudovíta Štúra vznikla v roku 1953. Od 1. 7. 2002 je školou s právnou subjektivitou. V právnych vzťahoch vystupuje vo vlastnom mene a má zodpovednosť vyplývajúcu z týchto vzťahov. V roku 2005 bola uvedená do prevádzky nová telocvičňa - športová hala. V roku 2007 bola otvorená nová moderná kuchyňa. V roku 2015 bolo vyučovanie zahájené v 21 triedach.

ZŠ Modra Vajanského 93 bola daná do užívania 1.septembra 1967 ako jedna z najmodernejších škôl v okrese a kraji. Je to 25 triedna škola s kompletným vybavením. Okolie školy je priestrané s veľkou plochou na športovanie a záujmovú činnosť. Toho času je škola integrovaná spolu so Základnou školou Ľ. Štúra na jednom pozemku. Škola nemá vývarovňu jedál, strava sa dováža zo susednej základnej školy.

Obsadenosť a kapacita zariadení ZŠ

| Zariadenie | Obsadenosť | Kapacita |
|------------|------------|----------|
| ZŠ ĽŠ | 459 | 500 |

| | | |
|---------------|-----|-----|
| ZŠ Vajanského | 365 | 900 |
|---------------|-----|-----|

Zdroj: MsÚ Modra

Trendy

Transformácia základného školstva si vyžaduje zmenu filozofie vzdelávania z direktívneho na tvorivo-humánne, musí sa zamerať na osobnosť žiaka a na celkový rozvoj jeho osobnosti. Je nevyhnutná diverzifikácia ciest, spôsobov a metód vzdelávania. Je potrebná možnosť výberu školy, či už je to škola štátna, súkromná, alebo alternatívna, to znamená, že tu musí existovať prostredie slobodnej voľby a právo na výber vzdelávacej cesty. Musí existovať konkurenčné prostredie, ktoré bude hnacou silou pokroku.

Podľa prognózy detí školského veku sa predpokladá pokles. Kapacitu základných škôl nie je potrebné zvyšovať. Malo by dôjsť k neustálemu zvyšovaniu kvality vybavenia zariadení.

Najvyššiu prioritu obyvatelia prikladajú materským, základným školám a školskému stravovaniu, s uvedenými službami zároveň vyjadrili najvyššiu spokojnosť. Z pohľadu absentujúcich služieb obyvateľom mesta Modra najviac chýba zariadenie detských jasí, ktoré by zabezpečili starostlivosť o deti do 3 rokov života.

STREDNÉ ŠKOLY

Gymnázium Karola Štúra v Modre poskytuje úplné stredné vzdelanie zakončené maturitnou skúškou. Na Gymnázium Karola Štúra v Modre sa možno vzdelávať v štvorročnom dennom štúdiu so všeobecným zameraním alebo v osemročnom štúdiu so zameraním na cudzie jazyky. Absolvovaním školského vzdelávacieho programu sa dosiahne úplné stredné vzdelanie ukončené maturitnou skúškou.

Pedagogická a kultúrna akadémia svojím vzdelávacím programom pripravuje kvalifikované učiteľky pre materské školy a vychovávateľky, ďalej kvalifikovaných a kvalitných animátorov voľného času, lektorov v múzeách a galériách, ale zameriava sa aj na sociálnu oblasť, ktorá je v tomto čase veľmi potrebná a žiadaná – vychovávateľsko-opatrovateľskú činnosť.

Stredná odborná škola vinársko-ovocinárska patrí k najstarším odborným školám na Slovensku. V roku 1994 sa do učebných osnov zaradilo podnikanie vo vinohradníctve a ovocinárstve. V roku 1995 to bola agroturistika. Škola ponúka vzdelanie v odbore someliérstvo, ktorého absolventi sú v súčasnosti vyhľadávaní.

VYSOKÉ ŠKOLY

V Modre pôsobí prostredníctvom externej formy výučby magisterských odborov ošetrovateľstvo a fyzioterapia Slovenskej zdravotníckej univerzity a Astronomický ústav Fakulty matematiky, fyziky a informatiky Univerzity Komenského v Bratislave

ZARIADENIA VEDY A VÝSKUMU

V meste pôsobia nasledujúce zariadenia v oblasti vedy a výskumu:

ASTRONOMICKÉ OBSERVATÓRIUM

Astronomické a geofyzikálne observatórium Fakulty matematiky, fyziky a informatiky Univerzity Komenského v Bratislave sa nachádza v lokalite Piesok a v súčasnosti je tu najväčší, najstarší a po renovácii aj najmodernejší funkčný ďalekohľad na Slovensku. Observatórium poskytuje v obmedzenej miere aj aktivity pre verejnosť.

VÝSKUMNÝ ÚSTAV LIEČIV

Ústav je výskumným a vývojovým zariadením firmy Hameln rds, ktorá tu realizuje všetky svoje aktivity súvisiace výskumom a vývojom nových produktov v oblasti farmaceutického priemyslu.

VÝSKUMNÝ ÚSTAV POTRAVINÁRSKY

V Modre pôsobí detašované pracovisko výskumného ústavu – Biocentrum. Realizované sú tu výskumné úlohy v oblasti rozvoja progresívnych metód a postupov pre zabezpečenie procesu kontinuálneho zvyšovania kvality a bezpečnosti vo výrobe a kontrole potravín.

VINOHRADNÍCKA SPOLOČNOSŤ MODRA

Vinohradnícka spoločnosť Modra sa vo svojej činnosti okrem iného zaoberá aj šľachtiteľskou činnosťou a výskumom v oblasti spracovania hrozna a výroby vína.

A.1.4.4 SOCIÁLNE SLUŽBY

Poskytovanie sociálnych služieb v meste upravuje Všeobecné záväzné nariadenie (VZN) č. 3/2005. o podmienkach poskytovania sociálnych služieb, o spôsobe určenia úhrady, výške úhrady a spôsobe platenia úhrady za sociálne služby a VZN č. 1/2006 ktorým sa upravujú podmienky a spôsob realizácie opatrení sociálnoprávnej ochrany detí a sociálnej kurately finančného charakteru. Mesto Modra poskytuje sociálne služby občanom prostredníctvom Mestského centra sociálnych služieb Modra (MsCSS). Sociálnym zariadeniami v zriaďovateľskej pôsobnosti mesta (MsCSS Modra) sú:

- Zariadenie opatrovateľskej služby na Zochovej ulici – kapacita 15 miest
- Zariadenie opatrovateľskej služby na Súkenníckej ulici – kapacita 17 miest, nachádza sa tu tiež sobášna sieň.
- Útulok – poskytuje prístrešie, zaopatrenie, poradenstvo, sociálna prevencia, stravovanie alebo vytvorenie podmienok na prípravu stravy
- Vývarovňa – poskytuje obedy pre cca 220 občanov
- Klub dôchodcov a Jednota dôchodcov – majú spolu 250 členov. Činnosť organizácií sa zameriava na organizovanie spoločných podujatí, kultúrnych, spoločenských a športových aktivít.
- Opatrovateľská služba v teréne – v roku 2007 bola poskytovaná pre 83 občanov a starostlivosť zabezpečovalo 76 opatrovateľiek

V zriaďovateľskej pôsobnosti BSK je Domov sociálnych služieb a zariadenie podporovaného bývania Merema, Modra Harmónia.

Systém sociálnych služieb na Slovensku neprešiel po roku 1990 radikálnou zmenou. Politika všetkých doterajších vlád sa orientovala prevažne na udržanie prevádzky existujúcich pobytových zariadení bez toho, aby od nich požadovala vyššiu kvalitu poskytovaných služieb, efektívnejšie hospodárenie s verejnými zdrojmi, či väčšiu samostatnosť. Vyhlásený program humanizácie služieb v praxi znamenal len znížovanie kapacity zariadení, čo ešte viac zvýšilo napätie medzi ponukou a dopytom. Mnohé zariadenia nedosahujú základné priestorové normy ani po znížení kapacity. Jediným transformačným prvkom v systéme sociálnych služieb je zrušenie monopolu štátu na ich poskytovanie. Súkromní poskytovatelia sociálnych služieb v oveľa väčšej miere ako verejní študujú skúsenosti a nové trendy v krajinách Európskej únie. Súkromní poskytovatelia služieb však v súčasnosti ešte nezabezpečujú taký podiel služieb, aby výrazne ovplyvňovali a menili charakter celého systému.

V meste absentujú zariadenia typu – Domov pre osamelých rodičov, príp. Krízové stredisko pre matky s deťmi. Kapacitne menšie zariadenia sú z hľadiska prevádzky, ale najmä pohody užívateľov optimál-

nejšie. Umiestnenie zariadenia - penziónu pre dôchodcov sa navrhuje v blízkosti jadra mesta. Prípadne pre umožnenie občanom v poproduktívnom veku a postihnutým zostať v zažitom prostredí, alebo v kontakte s rodinou, sa navrhujú riešenia ako denné stacionáre, najmä pre geriatrických občanov. V rámci navrhovaného zariadenia sa odporúča vytvoriť kapacitné podmienky pre klubovú a záujmovú činnosť obyvateľov v poproduktívnom veku.

Priority stanovené v PHSR 2008

- Podpora zotrvania klienta v prirodzenom prostredí rozvojom terénnych sociálnych služieb
- Rozvoj ambulantných sociálnych služieb a pobytových sociálnych služieb v zariadení s týždenným pobytom
- Zvýšenie kvality a humanizácia poskytovaných sociálnych služieb prostredníctvom rekonštrukcie, rozširovania, modernizácie a budovania zariadení sociálnych služieb
- Vzdelávanie zamestnancov v oblasti sociálnych služieb

A.1.4.5 ZDRAVOTNÍCTVO

Zdravotnícku starostlivosť v meste poskytuje Nemocnica Modra na Dukelskej ulici – nezisková organizácia. Organizácia vznikla v roku 2003 za spoluúčasti štátu (nepeňažný vklad), mesta Modra a zaniknutej Nemocnice s poliklinikou (oba subjekty vložili finančný vklad). Nezisková organizácia poskytuje všeobecne prospešné služby v oblasti zdravotnej starostlivosti. Konkrétne ide o ústavnú zdravotnú starostlivosť na 42 posteľovom internom oddelení. Nezisková organizácia poskytuje aj sociálne služby so zameraním sa na nepretržitú opatrovateľskú starostlivosť. V nemocnici sa nachádzajú štátne ambulancie a oddelenia. V budove sú aj ambulancie neštátnych lekárov, ktorí majú tieto priestory v prenájme.

V budove Nemocnice sú nasledovné ambulancie:

- obvodný lekár
- 2 interné ambulancie
- očný lekár
- neurologická ambulancia
- detská neurologická ambulancia
- gynekologická ambulancia
- chirurgická ambulancia
- stomatologická ambulancia
- logopedická ambulancia

V meste Modra sú mimo budovy Nemocnice nasledovné ambulancie:

- 2 detské ambulancie
- ORL
- alergologická ambulancia
- gynekologická ambulancia
- diabetologická ambulancia

A.1.4.6 KULTÚRA

Modra disponuje zaujímavou a bohatou históriou, tradíciami a pamätihodnosťami. V meste sa konajú pravidelné kultúrne a spoločenské podujatia.

MESTSKÝ ERB A VLAJKA

Erb mesta Modra tvorí: zlato-červeno štiepený štít v prvom poli zo šikmého trojvršia vyrastajúci vinič s tromi strapcami hrozna, všetko zelené, v druhom poli tri strieborné brvná. Medzníkom vo vývoji erbu je rok 1607, kedy Rudolf II. povýšil Modru na slobodné kráľovské mesto a k pôvodnému symbolu – viniču – pridal prvok z uhorskej štátnej symboliky – červeno – strieborne delenú polovicu erbu. Miniatura z listiny je záväznou predlohou modranského erbu, pretože aj formálne vyjadruje najvyššie postavenie mesta v minulosti

Mestské farby ako základ farieb mestskej vlajky a zástavy sa odvodzujú od farieb erbu, kde ako prvá je farba hlavnej erbovej figúry (zelený vinič a hrozno) a potom farba štítového poľa zlatá (žltá). Mestská vlajka má teda dva farebné pruhy: hore pruh zelenej farby a dolu pruh žltej farby. Vlajka - zástava je v pomere 2:3, teda šírka ku dĺžke.

KULTÚRNE A SPOLOČENSKÉ ZARIADENIA V MESTE

Významným subjektom kultúrneho života v meste je Mestské kultúrne stredisko – príspevková organizácia mesta, sídliaca v kultúrnom dome Ľudovíta Štúra. Mestské kultúrne stredisko zabezpečuje kultúrne, spoločenské, voľnočasové a umelecké aktivity, vzdelávacie kurzy a podporu amatérskej kultúrnej činnosti vo všetkých formách. Súčasťou mestského kultúrneho strediska sú aj Mestská knižnica, Kino Mier a Mestská informačná kancelária. Do fondu Mestskej knižnice patrí približne 25 000 titulov, má asi 800 zaregistrovaných čitateľov, z ktorých je asi 250 detí.

Kino Mier sídli na Kalinčiakovej ulici a jeho kapacita je 350 miest. Premietanie sa koná štyrikrát do týždňa. Pri kine pôsobí filmový klub K4, ktorý sa zameriava na kvalitné filmy pre náročnejších divákov.

Múzeum Ľudovíta Štúra v Modre je kultúrnou inštitúciou celoslovenského významu. Vzniklo ako špecializované literárne múzeum v roku 1965. Hlavným poslaním múzea je akvizícia, dokumentácia a prezentácia materiálov dotýkajúcich sa života, činnosti a diela Ľudovíta Štúra a jeho generácie na pozadí slovenského národopisného, sociálneho, kultúrneho a literárneho pohybu v období slovenského národného obrodzenia. Druhou sférou záujmu sú dejiny mesta, modranská keramika, vinohradníctvo a vinárstvo a diela výtvarného umenia so vzťahom k Štúrovi a mestu Modra. Múzeum sídli v tzv. Emreszovskom dome na námestí v Modre, kde sa nachádza aj pamätná izba, pietne miesto, v ktorej Ľudovít Štúr zomrel. Súčasťou Múzea Ľudovíta Štúra sú aj ďalšie expozície na viacerých miestach v Modre: Galéria Ignáca Bizmayera (v bašte pri mestských hradbách), Živé remeslo hrnčiarске (v Hornej bráne), Zo starej Modry (v objekte Malokarpatského osvetového strediska).

V rotundovej bašte mestského opevnenia zo 17. storočia je umiestnená Galéria Ignáca Bizmayera. Bašta, spolu s Hornou bránou a časťou mestských hradieb sú jedinými doteraz zachovanými objektmi z mestského obranného systému, ktorý bol vybudovaný v 17. storočí a naposledy zrekonštruovaná koncom 80-tych a začiatkom 90-tych rokov 20. storočia. Galéria bola sprístupnená v roku 1994 pri príležitosti Svetového kongresu keramikov a predstavuje výber z diel majstra figurálnej keramickej tvorby Ignáca Bizmayera. Perspektívna je možnosť rozšírenia priestorov expozície o tzv. Hajduškov dom (so zaujímavou bridlicovou pivnicou približne zo 17. storočia). Expozícia Živé remeslo hrnčiarске v Hornej bráne zobrazuje prierez históriou výroby a maľovania keramiky v Modre s ukážkami prác známych modranských keramikárskych majstrov.

V objekte Malokarpatského osvetového strediska na Hornej ulici 20 sa nachádza (ako súčasť Múzea Ľudovíta Štúra) národopisná expozícia Zo starej Modry. Expozícia prezentuje modranské meštianske, ľudové a remeselnícke tradície mesta Modry.

Historickou pamätihodnosťou, súčasne národnou kultúrnou pamiatkou sú mestské hradby zo 17. storočia, zachované v značnom rozsahu. ktoré však nie sú využité v priestorovej štruktúre mesta. Horná brána v severnom závere Štúrovej ulice je potenciálne vhodná na usporadúvanie výstav (napr. výstava dobových fotografií „Slobodné kráľovské mestá malokarpatského regiónu). V rámci mesta je málo zviditeľnená.

Na modranskom cintoríne sú pochované významné osobnosti kultúrneho a spoločenského života Modry ale i Slovenska.

Keramický ateliér Modra ponúka výtvarné návrhy a realizácie interiérovej, exteriérovej a úžitkovej keramiky. Slovenská ľudová majolika Modra sa dlhoročne venuje výrobe tradičnej modranskej keramiky (momentálne v útlme).

KULTÚRNE ORGANIZÁCIE A SÚBORY

- Pri ZUŠ v Modre pôsobí od roku 2001 detský folklórny súbor Magdalénka, ktorý zohráva pre mesto aj reprezentačnú úlohu. Súbor získal viacero ocenení a reprezentoval SR na oslavách krajín prístupujúcich do EÚ v Írskom meste Cork.
- V Modre pôsobí 20 členný súbor ochotníckeho divadla Modranské kráľovské divadlo.
- V mesta pôsobí taktiež niekoľko ďalších občianskych združení a spolkov, ktoré majú v činnosti kultúrne a historické podujatia:
- DANCE CLUB - diskoklub - v Harmónii (diskotéky) je spoločensko-kultúrne zariadenie, v zariadení discoklubu sa nachádza tiež bowlingová sála.
- Malokarpatské osvetové stredisko v severnej časti mesta, na Hornej ulici, je štátne príspevkové zariadenie, ktoré organizuje kultúrne a spoločenské podujatia.
- Čajovňa v severovýchodnej časti Modry (pri futbalovom ihrisku) je miestom stretávania mladých ľudí.
- OZ Kráľovan - má v činnosti zachovávanie ľudových tradícií, kultúrne podujatia a folklórny súbor
- Modranská muzeálna spoločnosť - zaoberá sa históriou mesta a okolia, usporadúva prednášky o význačných osobnostiach mesta a jeho histórii
- OZ Halo - organizuje kultúrne podujatia, retro party, denné tábory pre deti.
- Centrum mládeže sa nachádza v bývalej ZŠ Štúrova na hlavnom námestí (v dolnej časti). Pod vedením rehoľných sestier rádu uršulínok sa v centre mládeže organizujú kultúrno-spoločenské, športové záujmové aktivity pre deti a mládež, nachádzajú sa tu kluby, knižnica. Centrum je intenzívne navštevované.
- Astronomické observatórium Modra – Piesok je profesionálne pracovisko astronomického ústavu MFF UK Bratislava.
- Spoločnosť priateľov poézie

KULTÚRNE A SPOLOČENSKÉ PODUJATIA

- Malokarpatské vinobranie
- Slávnosť hliny – Keramická Modra
- Modranský piknik
- Kráľovské hodovanie
- Dni otvorených pivníc
- Burčiak v keramike

- trhy a jarmoky
- Benefičný koncert
- Vitis Aurea: Odborná degustačná výstava vín.
- VINOFORUM: Medzinárodná výstava vína, konajúca sa počas Malokarpatského vinobrania
- Deň Modranských pivníc: Každoročne sa otvárajú pivnice miestnych vinárov pre návštevníkov
- Festival vín v Modre (organizuje spolok Vincúr)
- Rozprávková Modra
- Modranské vínohnanie
- Fašiangy v Modre
- Prvomájová oslava
- Medzinárodný deň detí
- Kultúrne leto
- Privítanie Mikuláša v Modre
- Vianočná Modra
- Silvestrovská zábava

HUDBA V MODRE

Medzinárodný festivalík umenia, Absolventské a Vianočné koncerty ZUŠ Modra, Družobné koncerty so ZUŠ Hustopeče a ZUŠ Benátky nad Jizerou.

V Modre dlhé roky pôsobí Bukasový masív, hudobná skupina s dlhoročnou históriou. Venuje sa hudbe „natural country“ (korene vo folku, klasickej americkej country hudbe, s prvkami rocku, blues, world music).

Mesto Modra má od roku 1994 svoje tlačene médium – Modranské zvesti. Vydavateľom mesačníka je mesto Modra, vychádza v náklade 4000 kusov a distribuovaný je bezplatne do každej domácnosti v meste. Úlohou Modranských zvestí je objektívne informovať obyvateľov mesta, budovať pozitívny vzťah k mestu, jeho tradíciám, histórii a najmä súčasnosti. Prinášajú najdôležitejšie informácie spoločenského života, mapuje dianie v oblasti školstva, kultúry a športu. Približuje činnosť a aktivity samosprávnych orgánov a pre podnikateľov ako aj ostatných občanov vytvára priestor na inzerciu.

A.1.4.7 CIRKEV

EVANJELICKÁ A.V. CIRKEV

Cirkevný zbor Evanjelickej cirkvi Augsburgského vyznania na Slovensku, Modra (ďalej CZ ECAV) je jedným z kresťanských spoločenstiev v Modre. Evanjelický farský úrad sídli na Štúrovej ulici č. 1.

Cirkevné objekty Evanjelickej cirkvi

| Cirkevný objekt | adresa |
|----------------------------|------------------|
| Evanjelický farský úrad | Štúrova ul. č. 1 |
| Evanjelický kostol nemecký | Dolná ulica |

Zdroj: www.modra.sk, 8.1.2016

RÍMSKOKATOLÍCKA CIRKEV

Cirkevný zbor Rímskokatolíckej cirkvi v meste zastrešuje Farnosť sv. Štefana-kráľa so sídlom na Dolnej ulici č. 4.

Cirkevné objekty Rímskokatolíckej cirkvi

| Cirkevný objekt | adresa |
|-------------------------------------|----------------|
| Rímskokatolícky farský úrad | Dolná ul. č. 4 |
| Farský kostol sv. Štefana-kráľa | Dolná ulica |
| Kostol Narodenia sv. Jána Krstiteľa | cintorín |
| Kaplnka Panny Márie Snežnej | Dolná ulica |
| Kaplnka Najsvätejšej Trojice | |
| Kaplnka Sv. Michala | |
| Kaplnka Sv. Magdalény | |

Zdroj: www.modra.sk, 8.1.2016

A.1.4.8 ŠPORT

Stredisko Piesok poskytuje možnosti aj pre realizáciu zimných športovo-rekreačných aktivít. Nadmorská výška vrcholu zjazdoviek je 489 m a prevýšenie je 51m. Celková dĺžka štyroch zjazdových tratí je 870 m. Trate sú umelo zasnežované a osvetlené. Stredisko poskytuje služby bufetu, reštaurácie a baru. V rámci strediska sú okrem zjazdového lyžovania možné aj ďalšie zimné športovo-rekreačné aktivity: skiparagliding, psie záprahy, korčuľovanie na blízkej vodnej ploche, skialpinistické túry, bežkovanie, sánkovanie na sánkarskej dráhe.

Priamo v meste sa nachádzajú nasledovné športoviská:

- futbalový areál
- športová hala
- tenisové kurty
- hádzanárske ihrisko
- fitnescentrum
- kúpalisko
- umelá lezecká stena

Obyvateľom mesta sú k dispozícii aj športové zariadenia v rámci základných a stredných škôl.

A.1.5 DOPRAVA A TECHNICKÁ INFRAŠTRUKTÚRA

A.1.5.1 DOPRAVA

ŠIRŠIE VZŤAHY

Mesto Modra je v zmysle zámerov celoštátnych rozvojových koncepcií územne začlenené do severo-východného záujmového pásu Malokarpatského dopravného koridoru okolo cesty II/502 základného ťahu Z91 cestnej siete SR, na východnom úpätí Malých Karpát.

Pripojenie územia Modry na štátne a regionálne systémy sú realizované cez nasledovné dopravné koridory :

- železničnú dopravu, prostredníctvom magistralnej, železničnej trate číslo 180, nepriamo
 - cez stanicu Pezinok, vzdialenú cca 7 km, prostredníctvom cesty II/502,
 - cez stanicu Šenkvice, vzdialenú cca 5 km, prostredníctvom cesty III/1046,
- cestnú dopravu, cestami:
 - II/502 na Bratislavu v dĺžke 27 km,
 - II/504 na Trnavu v dĺžke 26 km,
 - II/502 a II/503 na diaľnicu D61 v dĺžke 15 km,
 - II/502 a II/503 na diaľnicu D2 (Brno) v dĺžke 35 km,
- leteckú dopravu,
 - z medzinárodného letiska v Bratislave vzdialeného 33 km po cestách II/502, II/503 a D61,
 - z neverejného vnútroštátneho letiska Dubová vzdialeného 7 km po cestách II/502, II/504, so spevnenou prístávacou (odletovou) dráhou
- vodnú dopravu cez osobný resp. nákladný prístav v Bratislave napojený na medzinárodné vodné cesty, medzinárodná vodná cesta E 80 Dunaj (koridor č. VII Dunaj)
- cyklodopravu,
 - novonavrhovanými cyklotrasami a cyklochodníkmi v rámci katastra s prepojením na regionálne cyklotrasy

INTEGROVANÁ DOPRAVA

Cestná hromadná dopravná obsluha územia mesta a jeho miestnych častí je zabezpečená linkami regionálnej autobusovej dopravy (Slovak lines, SAD a pod., podľa regionálnych dopravcov) buď ako tranzit alebo cieľový prepravný smer regionálnej dopravy a linkami diaľkovej autobusovej dopravy (vybraní dopravcovia SR, ČR, Eurolines a pod.) ako tranzit diaľkovej dopravy.

Na dráhovú – železničnú dopravu mesto a jeho miestne časti nie sú napojené. Najbližšie železničné stanice sú v meste Pezinok a v obci Šenkvice. Trať ŽSR č. 120 Bratislava – Žilina prechádza cez Pezinok a Šenkvice a spája SR s ČR a ďalšími štátmi.

Napojenie mesta a jeho miestnych častí na železničnú dopravu, železničnú stanicu Šenkvice, resp. Pezinok - výhľad:

- autobusovou kyvadlovou dopravou zo železničnej stanice Pezinok alebo Šenkvice
- železničnou kyvadlovou dopravou zo železničnej stanice Pezinok alebo Šenkvice
- novonavrhovaným železničným dopravným koridorom a ŽS v Modre a MČ Kráľovej

Dráhová dopravná obsluha územia mesta a jeho miestnych častí, napojenie na železničnú dopravu, je riešený výhľadovo v Územnom pláne regiónu BSK.

NÁKLADNÁ DOPRAVA, OBCHVAT

Výhľadové dopravné väzby predstavujú navrhnuté železničné a cestné dopravné koridory v Územnom pláne regiónu – Bratislavského samosprávneho kraja, schváleného uznesením BSK č. 60 / 2013, zo dňa 20. 09. 2013. Navrhnutý dopravný koridor bol detailnejšie spracovaný, lokalizovaný v území vyhľadavacou technickou štúdiou obchvatu cesty II/502 z 2015/01, ktorej objednávateľom bolo mesto Modra. Riešenie bolo schválené prijatím Zmien a doplnkov č. 1/2014 UPN mesta Modra uznesením č. 16/11/2015 zo dňa 8.10.2015

STATICKÁ DOPRAVA

Nároky na krátkodobé parkovanie súvisia s rozložením vybavenosti pozdĺž cesty II/502. Tieto nároky využívajú rozptýlené menšie plochy statickej dopravy funkčne viazané na konkrétnu vybavenosť, služby, - obchodná vybavenosť, mestský úrad, pošta a pod. Na krátkodobé parkovanie sa využíva aj pridružený dopravný priestor cesty II/502 – na pozdĺžne parkovanie. Nároky na dlhodobé parkovanie sa viaže na bytové domy v rámci jednotlivých obytných celkov, blokov.

PEŠIA A CYKLODOPRAVA

Intenzita cyklistickej dopravy sa čiastočne môže odvodiť z výsledkov sčítania dopravy, kde boli identifikované záťaže v profiloch ciest II-III-tích tried.

Trasy cyklistickej dopravy sú navrhované tak, aby prepájali väzby:

- vo vnútornom okruhu mesta s mestskými časťami
- vo vonkajšom okruhu územie mesta s príľahlými obcami
- v regionálnom, celoštátnom, európskom kontexte mesto s cieľovou destináciou

PROBLÉMY, STRATÉGIE A ZÁMERY

- korigovať dopravný režim v CMZ vytvorením ukludnenej zóny centra a vhodnou organizáciou dopravy
- riešiť a realizovať odklon, prieťah ťažkej nákladnej a tranzitnej dopravy (bezpečnosť, hluk)
- prehodnotiť súčasné kapacity a nároky na parkovacie a odstavné plochy v meste a mestských častiach
- prehodnotiť verejné priestranstvá
- prehodnotiť možnosti vytvorenia integrovanej dopravy smerom na Bratislavu a Trnavu, prepojením Modry vrátane mestských častí so železničnou stanicou Šenkvice, formou využitia všetkých zložiek dopravy, o. i. aj ekologickej autobusovej kyvadlovej dopravy

A.1.5.2 VODNÉ HOSPODÁRSTVO

VODNÉ TOKY A VODNÉ PLOCHY

Územím mesta a MČ Modra a miestnych častí preteká niekoľko potokov, ktoré odvádzajú podzemné a dažďové vody z príľahlých východných svahov Malých Karpát, charakteristické veľkou kolísavosťou prietokov a častými prívalovými vodami.

Vodné toky

- Vištucký (Kamenný) potok - preteká cez Modru - Piesok, Harmóniu a Kráľovú.

- Stoličný (Modranský) potok - priteká do Modry z oblasti Harmónie a jeho koryto, v intraviláne Modry z väčšej časti kryté, vedie východnou časťou Modry.
- Holombek I. a Holombek II. - stekajú z východných svahov Malých Karpát smerom do intravilánu mesta, sú na západnom okraji intravilánu zachytené a prevedené sčasti otvoreným a sčasti krytým profilom do Trnianskeho potoka pri štátnej ceste č. II/502.
- Trniansky potok priteká z katastra obce Vinosady pri štátnej ceste č. II/502.
- Firigovský potok priteká do mesta zo severnej strany. Na okraji intravilánu je zachytený a prevedený potrubím do Stoličného (Modranského) potoka na rozmedzí Štúrovej a Dolnej ulice
- Zajačí a Hlboký jarok prameniáci MČ Modra - Piesok, opúšťajú kataster severným smerom do katastra obce Kuchyňa

Vodné plochy

- vodná nádrž Zadný Šúr (umelá) predstavuje najväčšiu vodnú plochu v katastri
- vodná nádrž „Modranský rybník“ na Dolnej ulici
- vodná nádrž „Kúpalisko Zochova chata“ na Piesku
- vodná nádrž Harmónia na Kamennom potoku
- vodná nádrž „Kraľovanský rybník“

POVODŇOVÉ OHROZENIA A RIZIKÁ

V súčasných mapách MŽP SR, SVP, povodňového ohrozenia a povodňového rizika pre záplavovú čiaru Q5, 1050, 100, 1000 nie sú zdokumentované žiadne ohrozenia.

Monitorovanie, sledovanie stupňa povodňovej aktivity na Vištuckom potoku je zabezpečené vo vodomernej a vodočetnej stanici na rkm 22,15. (odborná publikácia MŽP SR, Plán manažmentu povodňového rizika v čiastkovom povodí Váhu, 2015/12)

PROTIPOVODŇOVÉ OPATRENIA

Existujúce opatrenia zrealizované v rámci Programu revitalizácie krajiny a integrovaného manažmentu povodí v čiastkovom povodí Váhu, sú realizované na povodí Vištuckého potoka - druh opatrenia, popis - prehrádzky (9 ks), spevnenie koryta Vištuckého potoka rkm 25,000 – 25,080; garnisáže, zaskokovacie pásy, odrážky na zväžniciach, zápletové plôtky (str. 247)

Vybudovaný systém záchytných priekop, resp. jarkov (v súčasnosti značne narušený), zabezpečuje protipovodňovú ochranu intravilánu mesta Modry pred privalovými atmosferickými vodami, ktoré za prudkých dažďov stekajú z príľahlých svahov Malých Karpát.

Protipovodňové opatrenia existujúce pre:

Vištucký (Kamenný) potok

- v centrálnej časti Modra - Harmónia je vybudovaná vodná nádrž so sypanou hrádzou s plochou 0,02 km² a objemom 48 tis. m³, z funkciou zachytávať privalové vody a vyrovnávať prietoky v potoku pod nádržou
- v profile Zochovej Chaty, kde prietok Q355 = 12 ls-1, je vybudovaná vodná nádrž s plochou 2000 m²,

Stoličný (Modranský) potok (Q355 = 0,012 m³/s, Qpriem. = 0,024 m/s, Q100 = 4,0 m³/s)

- Nad intravilánom Modry pri št. ceste č. II/502 je vybudovaný objekt na zachytávanie splavenín neudržiavaný

Holombek I. a Holombek II

- na ich horných tokoch boli vybudované v rámci ich úprav suché poldre na reguláciu povodňových záťaží a zachytenie splavenín. Odtok z poldrov je regulovaný kapacitným potrubím s celkovým prietochným množstvom 1242 l/s-1. Podľa údajov SHMÚ Bratislava majú obidva potoky v profiloch poldrov rovnakú plochu, tvar a zalesnenie povodia a teda aj rovnaké hydrologické údaje. Plocha povodia je 2,50 km²

Prehľad hydrologických údajov

| opakovanie veľkých vôd raz za | rokov | 1 | 5 | 10 | 20 | 50 | 100 |
|-------------------------------|-------|-----|-----|-----|-----|-----|-----|
| | m3/s | 0,4 | 0,9 | 1,3 | 1,8 | 2,8 | 4,0 |

stredný ročný prietok Q priem. = 0,02 m³/s

Trniansky potok – žiadne opatrenia.

Firiglovský potok (zaúsťuje do Stoličného potoka, priemerný ročný prietok Q priem. = 0,02 m³/s a Q100 = 4,0 m³/s.) – žiadne opatrenia.

PROBLÉMY, STRATÉGIE A ZÁMERY

- obnoviť protipovodňový systém záchytných dažďových priekop, rigolov, vsakovacích objektov aj s ohľadom na minimalizáciu balastných vôd vo VK (v súčasnosti je značne narušený)

ZÁSOBOVANIE VODOU

Verejný vodovod, zásobujúci pitnou vodou mesto Modra s miestnymi časťami Kráľová, Harmónia a Piesok, je súčasťou Podhorského skupinového vodovodu "PhSV". V rámci tohoto systému je voda do Modry privádzaná z dvoch strán, a to jednak z prameňov v oblasti Malých Karpát a jednak z vodných zdrojov v oblasti Žitného ostrova, výtlačným diaľkovým potrubím Bratislava, Podunajské Biskupice, Bernolákovo, Grinava.

VODOJEMY A ČERPACIE STANICE

Pre zabezpečenie akumulácie vody pre Podhorský skupinový vodovod slúžia nasledovné vodojemy:

Prehľad vodojemov a ostatných zariadení

| | | | | | | | |
|------------|-------------------|-----|--------------------|---|----|-------------------|-----------------|
| MČ Modra | VDJ Vinohrady | 1x | 3500m ³ | | | | /236,00/231,00/ |
| | ČS Vinohrady | | | | | | |
| | VDJ Horný(2x) | 1 x | 1500m ³ | | | | /260,00/255,00/ |
| | (1x sa nepoužíva) | 1 x | 1500m ³ | | | | |
| | VDJ Široké | 2 x | 250 m ³ | + | 1x | 400m ³ | /231,50/236,60/ |
| | ČS Široké | | | | | | |
| | VDJ Harmónia I | 2 x | 650m ³ | | | | /309,00/304,00/ |
| | ČS Harmónia I | | | | | | |
| MČ Modra - | VDJ Harmónia II | 2 x | 250 m ³ | + | 1x | 50m ³ | /351,40/347,40/ |
| | ČS Harmónia II | | | | | | |

| | | | | | | | |
|-------------------|------------------|----|-------|--|--|--|-----------------|
| Harmónia | VDJ Harmónia III | 1x | 100m3 | | | | /397,40/393,40/ |
| | ČS Maruša | | | | | | |
| MČ Modra - Piesok | VDJ Piesky | 1x | 100m3 | | | | /510,37/506,37/ |
| | ČS Piesky | | | | | | |

VODNÉ ZDROJE

Predstavujú nasledovné pramene: Vyvierачka, Vápenka, Rybníček, Maruša, Žliabok, Kňazové diery.

TLAKOVÉ PÁSMA

Modra – vodovodná sieť v meste je rozdelená do troch tlakových pásiem, ktorých približnú hranicu tvoria kóty:

- I. tlak. pásmo 154 - 170 m n.m.
- II. tlak. pásmo 170 - 190 m n.m.
- III. tlak. pásmo 190 - 210 m n.m.

Harmónia – vodovodná sieť v rekreačnej oblasti je rozdelená na tri tlakové pásma, ktorých približnú hranicu tvoria kóty:

- I. tlak. pásmo 240 - 280 m n.m.
- II. tlak. pásmo 280 - 320 m n.m.
- III. tlak. pásmo nad - 320 m n.m.

PROBLÉMY, STRATÉGIE A ZÁMERY

- je potrebné pokračovať v dobudovaní siete
- je potrebné rekonštruovať zastarané časti vodovodnej siete

ODKANALIZOVANIE ODPADOVÝCH VÔD

MIESTNA ČASŤ MODRA A MODRA - KRÁĽOVÁ

V meste Modra je vybudovaná verejná kanalizácia, ktorá jednotným kanalizačným systémom odvádza odpadové vody do ČOV. V súčasnosti je z 9202 obyvateľov Modry napojených na verejnú kanalizáciu 7136 obyvateľov, t.j. 77,5 %. Kostru stokovej siete tvoria tri hlavné kanalizačné zberače „A“, „B“, „C“.

V r. 2014 a 2015 bola ako investícia BVS, a.s. financovaná zo zdrojov EU zrealizovaná dostavba kanalizácie v meste Modra, ktorá zahŕňala dobudovanie splaškovej kanalizácie v Modre a na Kráľovej a intenzifikáciu jestvujúcej ČOV. V rámci stavby bolo vybudovaných 7725 m novej kanalizácie s 514 kanalizačnými prípojkami.

MIESTNA ČASŤ MODRA - HARMÓNIA

Miestna časť Harmónia má vybudované sú dva kanalizačné zberače splaškovej kanalizácie. Hlavný kanalizačný zberač splaškovej kanalizácie „H“ je vybudovaný od križovatky ciest Modra-Harmónia a Harmónia–Kráľová, v štátnej ceste smerom do Modry, nižšie trasa vedie po Panskom chodníku pozdĺž Modranského potoka so zaústením do zberača „A“ v štátnej ceste II/502. Kanalizačný zberač „Z“ splaškovej kanalizácie odvádza splaškové vody z rekreačných zariadení, v údolí Kamenného potoka. Je zaústený do zberača „H“ pri odbočovaní na Panský chodník.

MIESTNA ČASŤ MODRA - PIESOK

Miestna časť Piesok nemá vybudovanú verejnú kanalizáciu. Vlastnú splaškovú kanalizáciu má len areál hotela Zochova chata. Do tejto splaškovej kanalizácie, ktorá je vybavená vlastnou ČOV, sú samostatným zberačom napojené aj niektoré ďalšie zariadenia na Zochovej chate. Odpadové vody z jestvujúcej splaškovej kanalizácie z miestnej časti Piesok, ktorá patrí spoločnosti Grapent a.s., Modra, Piesok, sú privádzané na mechanicko–biologickú ČOV.

Ostatné podnikové a súkromné chaty a zariadenia majú vybudované žumpy, septiky a suché záchody, ktoré sú nevhodné z hľadiska ochrany životného prostredia.

ČISTENIE ODPADOVÝCH VÔD - ČOV

ČOV miestnej časti Modra - Piesok

ČOV Zochova chata – 231 EO je situovaná pri ohybe Kamenného potoka pod Zochovou chatou. Hodnoty povoleného množstva vypúšťaných odpadových vôd:

- Q = 15 000 m³/rok
- Q priem = 0,48 l/s

ČOV mesta Modra

Nakoľko ČOV Modra, ktorá od roku 1978 čistí odpadové vody z mesta Modra v posledných rokoch nedokázala plniť prísne legislatívne podmienky na odstraňovanie celkového dusíka z dôvodu zastaranej technológie, bolo nutné uvažovať o rekonštrukcii ČOV. BVS, a.s. dala spracovať projekt rekonštrukcie a získala finančné prostriedky na rekonštrukciu zo zdrojov EU. Rekonštrukcia ČOV prebehla v roku 2015 a umožnila odkanalizovanie ďalších častí Modry ako i obce Dubová. Mechanicko-biologická ČOV so zvýšeným odstraňovaním dusíka a fosforu bola uvedená do skúšobnej prevádzky v januári 2016. Projektovaná kapacita ČOV je:

- Q₂₄ = 4 752 m³/d
- BSK₅ = 641 kg/d
- Počet EO = 10 690

Predpokladané výstupné parametre vyčistených odpadových vôd:

- BSK₅ = 10 mg/l
- N_c = 15 mg/l
- P_c = 1,0 mg/l

PROBLÉMY, STRATÉGIE A ZÁMERY

- pokračovať v budovaní verejnej kanalizácie v Harmónii
- spolupracovať s BVS pri napájaní producentov odpadových vôd na novobudované kanalizačné rozvody,

A.1.5.3 ENERGETIKA

ZÁSOBOVANIE ELEKTRICKOU ENERGIU

PRENOSOVÁ SÚSTAVA

V území mesta Modra a MČ nie sú vedené rozvody prenosovej sústavy SEPS, v napäťových úrovniach 220 a 400 kV a ani umiestnené objekty technického a technologického vybavenia prenosovej sústavy (energetické uzly, rozvodne a transformovne).

ZDROJE ELEKTRICKEJ ENERGIE

V území mesta a MČ sa v súčasnosti nenachádzajú žiadne zdroje elektrickej energie ani OZE ako napr. fotovoltaických elektrární (FTVE).

DISTRIBUČNÁ SÚSTAVA

ROZVODNE A 110KV (VVN) VEDENIA

Územie mesta Modra a MČ je zásobované elektrickou energiou z transformovne 110/22 kV TS Pezinok.

22 KV (VN) VEDENIA

Mesto Modra a MČ je zásobované elektrickou energiou z nasledovných 22 kV liniek:

- č. 217 s prierezom 3 x 95 mm² AlFe 6 v smere Modra, Kráľová s pokračovaním na Smolenice,
- č. 201 s prierezom 3 x 95 mm² AlFe 6 v smere na Trnavu,
- č. 124 s prierezom 3 x 95 mm² AlFe 6 v smere Modra, Kráľová s pokračovaním na Pílu,

TRANSFORMAČNÉ STANICE 22/0,4 KV

V území mesta Modra a MČ je vybudovaných celkom 61 transformačných staníc 22/0,42 kV (vrátane lokality Piesok) o celkovom inštalovanom výkone v transformátoroch 24 400 kVA, z čoho je umiestnených v MČ:

Prehľad transformačných staníc

| MČ | Počet TS | Inštalovaný výkon |
|------------------|----------|-------------------|
| Modra | 39 | |
| Modra - Kráľová | 8 | |
| Modra - Harmónia | 8 | |
| Modra - Piesok | 6 | |
| Spolu | | 24 400 kVA |

VEREJNÉ OSVETLENIE

Osvetlenie ciest, komunikácií a verejných priestranstiev je vybudované výbojkovými svetidlami, ktoré sú pomocou výložníkov uchytené na podperných bodoch vzdušnej sekundárnej siete NN resp. na samostatných stožiaroch VO. Ovládanie VO je centrálnou prostredníctvom impulzných káblov pri transformátorových staniach.

PROBLÉMY, STRATÉGIE A ZÁMERY

- Súčasný stav vedenia č. 217 vzhľadom na nevyhovujúci technicko-prevádzkový stav je potrebné rekonštruovať (priebežne rekonštruované tento rok 2016 budú rekonštruované dva úseky)

- dobudovať a energeticky zefektívniť verejné osvetlenie (v správe mesta) výbojkovými sodíkovými svietidlami, alebo LED svietidlami

ZÁSOBOVANIE TEPLOM

Na území mesta Modra sú z centrálnych zdrojov tepla, zásobované teplom a teplou úžitkovou vodou bytové domy a občianska vybavenosť v nasledovnom rozsahu:

- Plynová kotolňa Majolika I.
- Plynová kotolňa Majolika II.
- OST VS II. z kotolne Majolika II.
- Plynová kotolňa Stred
- Plynová kotolňa Pažite – Kráľová, Trnavská ulica

Ostatné bytové domy, byty a objekty vybavenosti sú vykurované prevažne z LKZ (lokálnych zdrojov tepla - domových blokových kotolní, resp. prostredníctvom lokálnych kotlov.

ZDROJE TEPLA

Plynová kotolňa Majolika I., výkon 2,2 MW, teplovodná,

- 313 vykurovaných bytov

Plynová kotolňa Majolika II., výkon 4,4 MW, teplovodná,

- 323 vykurovaných bytov
- 2x Základné školy, telocvičňa, športová hala, (cez primárny teplovod)
- 232 vykurovaných bytov z OST VS II. z kotolne M II. (cez primárny teplovod)

Plynová kotolňa Stred výkon 2,6 MW, teplovodná,

- 288 vykurovaných bytov
- materská škola, stredná pedagogická škola s telocvičňou, (cez primárny teplovod)

Plynová kotolňa Pažite výkon 0,6 MW, teplovodná,

- 88 vykurovaných bytov

DISTRIBUČNÉ ROZVODY TEPLA

Tepelné rozvody sú štvortrubkové, väčšinou uložené v nepriehľadných kanáloch, izolácie sú pôvodné z minerálnej vlny, vekom cca 30 až 55 rokov, jedine teplovod z VS II. vedúci do oboch ZŠ a športovej haly je z predizolovaného potrubia (BTV), uloženého priamo v zemi.

ZNÍŽENIE ENERGETICKEJ EFEKTÍVNOSTI, OPATRENIA

Orientačný rozsah opatrení na zabezpečenie energetickej efektívnosti – zrealizované zateplenie objektov v percentuálnom vyjadrení:

- Obytný súbor Majolika I. - 85 %
- Obytný súbor Majolika II. - 100%
- Obytný súbor Stred - 0 %

Hlavným dodávateľom tepla v meste Modra je fa TEPLO MODRA, s.r.o., ktorá má v správe od mesta Modry objekty tepelného hospodárstva vrátane energetických zariadení a centrálné zásobuje teplom a teplou úžitkovou vodou 1156 bytov a uvedenú občiansku vybavenosť

PROBLÉMY, STRATÉGIE A ZÁMERY

- vypracovať stratégiu tepelného hospodárstva mesta Modry v súvislosti so smernicou EÚ a energetickú koncepciu tepelného hospodárstva
- modernizovať energetické zariadenia v správe fa TEPLO MODRA, s.r.o., za účelom odstránenie rizikových, havarijných stavov, zefektívnenia výroby a automatizácie zariadení
- rekonštruovať líniové distribučné rozvody tepla z CZT ako predizolované potrubie z časti ako dvojrúrovňový systém

ZÁSOBOVANIE ZEMNÝM PLYNOM

ŠIRŠIE VZŤAHY, ZDROJE A PREPRAVNÉ SIETE

Územie mesta Modra a MČ je zásobované zemným plynom z VTL plynovodu Bratislava - Modra DN 150 PN 25. Zdroje a zásobníky plynu sa v katastrálnom území mesta Modra nenachádzajú. Územím mesta Modra a MČ neprechádza žiadna tranzitná sieť (t.j. tranzitné a diaľkové VVTL a VTL plynovody).

DISTRIBUČNÁ SIEŤ

REGULAČNÉ STANICE VTL A STL

Technologické zariadenia, t.j. regulačné stanice plynu VTL, predstavujú doleuvedené stanice:

Prehľad regulačných staníc plynu

| RS | druh | veľkosť |
|-----|-------------|--------------------------|
| RS1 | VTL/STL/NTL | 2x5000 m ³ /h |
| RS2 | VTL/STL | 3000 m ³ /h |
| RS3 | VTL/NTL | 1200 m ³ /h |
| RS4 | VTL/STL | 4000 m ³ /h |
| R1 | STL/NTL | 800 m ³ /h |

DISTRIBUČNÁ SIEŤ LOKÁLNA

V meste je vybudovaná kombinovaná STL a NTL plynovodná sieť. V miestnej časti Modra - Kráľová STL plynovodná sieť. Plynofikácia bytového fondu v meste je k 31.12.2015 k plynovodnej distribučnej sieti pripojených 3454 odberateľov zemného plynu. Plynofikácia bytového fondu je realizovaná na cca. 95 %.

Bilancie spotrieb zemného plynu za rok 2014

| Odber plynu za rok 2014 | odber plynu v m ³ | počet odberateľov |
|------------------------------|------------------------------|-------------------|
| Mesto Modra | 6 734 351 | 3 454 |
| mestská časť Modra | 5 340 980 | 2 821 |
| mestská časť Harmónia | 533 500 | 162 |
| mestská časť Modra - Kráľová | 854 829 | 467 |
| mestská časť Piesok | 5 042 | 4 |

PROBLÉMY, STRATÉGIE A ZÁMERY

- vypracovať generel plynofikácie Modra z pohľadu prehodnotenia stavu plynofikácie z hľadiska konfigurácie siete a jej tlakových pomerov tak v súčasnosti ako aj výhľadovo
- dobudovať v Modre a v miestnej časti Kráľová a Harmónia, STL plynovodnú sieť
- výhľadovo rozšíriť kapacitu RS II. VTL/STL na 6000 m³/h

A.1.5.4 TELEKOMUNIKÁCIE

OPERÁTORI

Verejná infraštruktúra elektronických komunikácií je v rámci mesta a miestnych častí zabezpečovaná nasledovnými poskytovateľmi – operátormi:

- Slovak Telekom a.s.
- Orange Slovensko a.s.
- UPC BROADBAND SLOVAKIA
- SWAN, a.s.

Neverejná infraštruktúra elektronických komunikácií je v rámci katastra nie je potvrdená, od MV SR, ASR ku dnešnému dňu nevidujeme vyjadrenie k existencii ich telekomunikačných sietí.

Slovak Telekom a.s.

Mesto Modra a miestne časti Modra, Kráľová, Harmónia, Piesok sú zaradení do UTO Pezinok a z hľadiska vyššej telefónnej úrovne do primárnej oblasti (PO) Trnava. Oblasť telekomunikačných služieb v rámci mesta je zabezpečovaná firmou Slovak Telekom a.s. prostredníctvom IP technológie DSLAM/MSAN, pričom uzol je umiestnený v priestoroch objektu Slovenskej pošty. Slovak Telekom a.s. poskytuje nasledovné telekomunikačné služby:

- hlasové služby
- retransmisiu rozhlasových a televíznych programov v digitálnej forme z časti v HD kvalite
- dátové služby, vysokorýchlostný optický internet

Orange Slovensko a.s.

Oblasť telekomunikačných služieb v rámci riešeného územia je zabezpečovaná firmou Orange Slovensko a.s. základňovými stanicami. Orange Slovensko a.s. poskytuje nasledovné telekomunikačné služby:

- hlasové služby
- retransmisiu rozhlasových a televíznych programov v digitálnej forme z časti v HD kvalite
- dátové služby, vysokorýchlostný optický internet

UPC BROADBAND SLOVAKIA

Oblasť telekomunikačných služieb v rámci mesta je zabezpečovaná v širšom zábere na území prostredníctvom elektronickej komunikačnej siete spoločnosti UPC BROADBAND SLOVAKIA, s.r.o. a to:

- retransmisia rozhlasových a televíznych programov v digitálnej forme z časti v HD kvalite
- dátové služby, vysokorýchlostný optický internet
- hlasové služby

SWAN, a.s. má na území mesta, MČ a katastra vlastné telekomunikačné siete.

SLOVENSKÁ POŠTA

V súčasnosti sú komplexné poštové služby pre obyvateľov mesta zabezpečované prostredníctvom slovenskej pošty, ktorá sa nachádza v časti budovy Mestského úradu.

INFORMAČNÝ SERVIS

RÁDIO MODRA

Štúdio miestneho rádia sa nachádza v Mestskom kultúrnom stredisku v Modre, vysielateľ je umiestnený na objekte vodojemu nad Hornou ulicou, prenos je zabezpečený bezdrôtovo, vysielanie prebieha v pásme FM.WEB – stránka mesta Modra. Mesto Modra nemá vlastnú televíziu.

Hlavná lišta web stránky

je venovaná najčerstvejším aktualitám o dianí v meste, pozvánkam na podujatia a iným potrebným informáciám samosprávy, stránka s prehľadne zverejňovanými zmluvami, faktúrami a objednávkami prostredníctvom prepojenia s "egov".???

Web stránka má tri podstránky a to:

1. Podstránka mesto a úrad

obsahuje základné informácie o meste, jej histórii, miestnych volených orgánoch obce a ďalšie dokumenty vo vzťahu k mestu

Súčasťou sú Modranské zvesti sú mesačník, ktorého vydavateľom je Mesto Modra. Prinášajú informácie spoločenského života, mapujú dianie v oblasti školstva, kultúry a športu. Približujú činnosť a aktivity samosprávnych orgánov a pre podnikateľov a občanov vytvárajú priestor na inzerciu.

2. Podstránka voľný čas a turizmus

obsahujem predovšetkým informácie zamerané na kultúru, šport, turizmus

3. Podstránka financie a majetok

obsahuje informácie finančné, projektové, VO a pridružený servis

Prehľad podnikov a firiem nachádzajúcich sa na území mesta a miestnych častí,

priestor venovaný pracovným príležitostiam na území mesta, s prepojením na Úrad práce a vybrané pracovné agentúry ako aj sekciu venovanú verejnému obstarávaniu a verejným obchodným súťažiam vyhlasovaných mestskou časťou.

Facebook mesta Modra

Predstavuje živý informačno-komunikačný produkt mesta Modra s prehľadným usporiadaním informácií a možnosti priamej elektronickej komunikácie s mestom.

Periodická tlač mesta Modra

Ako ďalšie informačné médium mesta je periodikum, mesačník Modranské zvesti, ktorý vydáva Mestské kultúrne stredisko Modra v náklade cca 3000 výtlačkov a sú distribuované priamo do poštových schránok.. Prináša prierezové spektrum informácií zo spoločenského života, mapuje dianie v

oblasti školstva, kultúry a športu a približuje činnosť a aktivity samosprávnych orgánov Modre, farebne na cca 24 stranách.

A.1.6 ENVIRONMENTÁLNA ANALÝZA

A.1.6.1 PRÍRODNÉ POMERY

GEOMORFOLÓGIA

Reliéf katastra mesta Modra formuje priľahlé pohorie Malé Karpaty. Pohorie napriek malej nadmorskej výške pôsobilo oddávna ako výrazná horská bariéra. Tento dojem spôsobuje skutočnosť, že okolie je tvorené nižšími geomorfologickými celkami s prevýšením až 500 m. Stred mesta sa nachádza 175 metrov nad morom.

PÔDNE POMERY

Úpätie Malých Karpát je pokryté svahovinami, prípadne svahovinami so skeletom až blokmi prevažne kyslého materiálu (granitoidov). Vyvinuli sa na nich kambizeme pseudoglejové, a kvôli činnosti človeka pôdy antropogénne. Pod úpäťm sa nachádzajú slienité alebo ílovité sedimenty morského neogénu prekryté delúviami, prípadne svahoviny so skeletom prevažne kyslého materiálu. Na týchto substrátoch sa vyvinuli hnedozeme pseudoglejové. Pôdna reakcia substrátov na slienitých sedimentoch je neutrálna, na svahovinách silne kyslá. Slienité sedimenty a svahoviny sú ílovito-hlinité a dávajú zrnitostne stredne ťažké, lokálne až ťažké pôdy. Na silne štrkovitých substrátoch sú svahoviny s drobným skeletom prevažne acídneho materiálu. Na týchto substrátoch (granitoidy) sa vyvinuli kambizeme, na ktorých boli založené vinice. Zmeny, ktoré tu spôsobil človek, sú viazané s pestovaním viniča a týkajú sa tvorby terás, odskeletňovania pôdy od hrubého kamenia, hnojenia a najmä navážania humóznej ornice na povrch pôdy. (NTMM, 2008, s.10).

HYDROLOGICKÉ POMERY

Dotknuté územie patrí z hydrologického hľadiska do hlavného povodia Dunaja. Hydrologickú sieť tvoria menšie, málo vodnaté potôčky, stekajúce zo svahov Malých Karpát. Pre vodné pomery tohto územia má veľký význam jeho geologická stavba a petrografické zloženie vodonosných hornín. Pramenená oblasť potokov je v Malých Karpatoch. Horniny tohto pohoria sústavným zvetrávaním umožňujú dobrý priesak atmosférických zrážok, ktoré podstatne ovplyvňujú hydrologické pomery oblasti.

Pre Pezinské Karpaty je typický dažďovo-snehový typ riečného odtoku s najvyšším prietokom v marci. V septembri a októbri býva hladina miestnych vodných tokov najnižšia. Maximálne prietoky sa vyskytujú v zimných a jarných mesiacoch (február až apríl) v súvislosti s topením snehu a v letných mesiacoch kedy sú podmienené výdatnými dažďami. Takmer celým katastrálnym územím Modry preteká Stoličný potok. Pramení na okraji Čermákovej lúky v nadmorskej výške 585 m. n. m. (NTMM, s.12-13). Stoličný potok je typom nížinného vodného toku, s maximálnym odtokom vo februári a v marci. Podunajskou nížinou preteká čiastočne upraveným a napriameným korytom, ktoré križuje niekoľko zavlažovacích kanálov.

Ďalšími významnými tokmi, ktoré pretekajú územím sú Vištucký potok, Hruškový potok, Trniansky potok, Kamenný potok. Je to ľavostranný prítok Stoličného potoka, meria 21 km a je tokom IV. rádu.

KLIMATICKÉ POMERY

V zmysle klimatologickej klasifikácie (Mazúr, Lukniš 1982) leží dotknuté územie na rozhraní oblasti mierne teplej (okrsok mierne teplý, mierne vlhký s miernou zimou) a oblasti teplej (okrsok teplý,

mierne vlhký s miernou zimou). Z hľadiska klimatickogeografického je územie rovnako na rozhraní typov : teplý nížinný a mierne teplý horský. Priemerná ročná teplota vzduchu je 9.4 °C. Najteplejší mesiac je júl s priemernou teplotou 19.6 °C, najchladnejší mesiac je január s priemernou teplotou - 1.8 °C. Z hľadiska množstva spadnutých zrážok možno územie charakterizovať ako oblasť mierne vlhkú. Dotknuté územie je ovplyvňované cirkuláciou vzduchu s prevládajúcimi smermi pozdĺž osi sever - juh a severozápad - juhovýchod. Malé Karpaty tvoria súvislú orografickú prekážku, ležiacu kolmo na prevládajúce smery vetra. (NTMM, 2008, s.12)

A.1.6.2 OCHRANA PRÍRODY A KRAJINY

Časť k.ú. mesta Modra leží v CHKO Malé Karpaty, ktoré v zmysle zákona č. 543/2002 Z.z. o ochrane prírody a krajiny patria do II. stupňa ochrany. Predmetom ochrany je ochrana listnatých komplexov, bohatého rastlínstva a živočíšstva teplomilných druhov. V území sa nachádza prírodná pamiatka Tisove skaly, ktorá bola vyhlásená právnym predpisom - Výnos MK SSR č.1165/1988-32 z 30.6.1988

V zmysle § 26 zákona č. 543/2002 Z.z. o ochrane prírody a krajiny sa v k.ú. Modra nachádza chránené vtáčie územie Malé Karpaty SKCHVU014.

Lesopark Modra bol schválený 01.1999 ako súčasť LHP. Hranica lesoparku bola stanovená na základe vypracovanej štúdie (Lesprojekt Zvolen pobočka Piešťany) ako aj návrh sprístupnenia porastov mestských lesov tak, aby ako komplexný celok mimo zastavaného územia mesta tvoril po dobudovaní priestor pre možnosti poldennej a celodennej rekreácie. Ako cieľový priestor pre lesopark bol určený priestor v dvoch rekreačných oblastiach Harmónia a Piesok, pričom boli vymedzené funkčné plochy, so stanoveným systémom opatrení.

A.1.6.3 ŽIVOTNÉ PROSTREDIE

OCHRANA OVZDUŠIA

Z hľadiska komunálnych zdrojov znečistenia ovzdušia v meste možno konštatovať, že plynofikáciou bolo odstránené znečistenie z lokálnych zdrojov vykurovania. V mesta Modra sa nachádzajú energetické zdroje u ktorých sa sleduje emisné znečisťovanie a patria medzi stredné zdroje znečistenia.

Okrem stacionárnych zdrojov znečistenia ovzdušia sa na jeho znečistení podieľajú mobilné zdroje, najmä automobilová doprava. Predpokladaný najnegatívnejší dopad na znečistenie ovzdušia má najfrekventovanejšia komunikácia – štátna cesta II/ 502, ktorá prechádza husto obývaným územím sídla a cez mestskú pamiatkovú zónu. Hlavnými zložkami výfukových plynov sú: CO, CO₂, SO₂, NO_x (ÚPN, s.64)

HLUKOVÉ POMERY Z DOPRAVY

V zmysle Nariadenia vlády SR č. 40/2002 Z. z. o ochrane zdravia pred hlukom a vibráciami najvyššie prípustné hodnoty hluku z dopravy vo vonkajších priestoroch v obytnom území ciest I. a II. triedy, zberných mestských komunikácií a hlavných železničných ťahov sú povolené pre deň LA eq,p = 60 dB a v noci LA eq,p = 50 dB. Hlavná dopravná záťaž v katastrálnom území je na ceste II. a III. triedy, ktorá prechádza cez mesto.

Vo vzťahu k charakteru zástavby, odsadeniu uličných a stavebných čiar i vo vzťahu k funkčnému využitiu územia najviac zaťaženu komunikáciou je prieťah cesty II/502, kde je identifikované prekročenie prípustnej hygienickej hranice pozdĺž celej trasy. Najvyššia hodnota ekvivalentnej hladiny hluku vo vzdialenosti 10m od osi komunikácie presahuje hodnotu 67,5dB(A). Hygienické pomery sú jedným z kritérií hodnotiacich tento posudzovaný priestor ako líniovú dopravnú záťaž. V závislosti od intenzity dopravného prúdu na ceste II/5020 a podielu nákladnej a autobusovej dopravy sa prípustná izo-

fóna hodnoty ekvivalentnej hladiny hluku $LA_{eq}=60dB(A)$ pre prevažujúcu obytnú funkciu nachádza v cca 60-85 metrovej vzdialenosti od stredu krajného jazdného pruhu komunikácii.

ODPADOVÉ HOSPODÁRSTVO

POH mesta Modra bol schválený Rozhodnutím OÚ Pezinok č. ŽP/ODP/2833/2003 zo dňa 09.01.2003. Odvoz komunálneho odpadu je zmluvne zabezpečený a realizujú ho Technické služby mesta Modra. Do 31.7.2000 bola v prevádzke skládka TKO Modra Hliny s určením osobitných podmienok. Do t.č. mesto Modra zneškodňovalo tuhý komunálny odpad a ostatný odpad určený povolením v tomto zariadení na zneškodňovanie odpadov. Prevádzkovateľom skládky boli Technické služby Mesta Modry. Na skládku Dubová mesto Modra presmerovalo vývoz TKO 1.8.2000. Prevádzkovateľom je Skládka odpadov Dubová s.r.o. Skládka má nasledovné parametre:

- Rozloha skládky odpadov a jej úložná plocha - 3 224 m²
- Celková kapacita skládky - 47 500 m³
- Voľná kapacita skládky odpadov - 46 027,80 m³

Základnými cieľmi odpadového hospodárstva pre podmienky mesta Modra do roku 2000 boli:

1. obmedzenie vzniku odpadu (minimalizovať tvorbu odpadu)
2. znižovanie obsahu toxických látok v odpadoch
3. zvýšenie využívania odpadov
4. nezávadné zneškodňovanie odpadov

Tvorba TKO obmedzená v priemere o 700 t ročne. Pokles tvorby odpadu zo septikov a žúmp bol za predchádzajúce obdobie ešte výraznejší. Zavedením do prevádzky jednotnej stokovej siete na Vinárskej, Kuzmányho, Bodického, 1. mája, Krátka a 1. etapa kanalizácie na Kráľovej (Karpatská, Trnavská a časť Partizánskej) sa znížilo množstvo odpadu zo septikov a žúmp trojnásobne. Počas uplynulého obdobia sa zabezpečila separácia liekov po expirácii a nepotrebovaných liekov vo všetkých troch lekárnach, separácia obalov znečistených škodlivinami na čerpacej stanici a všetci neštátni lekári si uzatvorili zmluvy na vývoz a likvidáciu nebezpečných odpadov s oprávnenými firmami. Mesto Modra v roku 1999 zaviedlo celoplošnú separáciu olovených akumulátorov do špeciálnych kontajnerov.

Zber komunálneho odpadu vykonáva na základe zmluvy uzatvorenej s Mestom Modra spoločnosť A.S.A. Trnava s.r.o. so sídlom v Trnave. Táto spoločnosť zabezpečuje všetky služby spojené so zberom, prepravou a zhodnocovaním komunálnych odpadov z domácností, od podnikateľských subjektov a z rekreačných oblastí Harmónia a Piesok. Realizuje vrecový systém separovaného zberu druhotných surovín z jednotlivých domácností, kontajnerový systém separovaného zberu papiera, plastov a skla, prevádzkuje zberný dvor s možnosťou odoberania ďalších komodít vrátane odpadov s obsahom škodlivín. Komunálny odpad sa ukladá na skládku KO v Dubovej (NTMM, 2008, s.36).

KONTAMINÁCIA PÔDY

Dotknuté územie, napriek skutočnosti, že sa vyznačuje vysokým stupňom poľnohospodárskej produkcie, patrí k oblastiam s menej kontaminovanými pôdami. Pri poľnohospodárskych pôdach možno reálne predpokladať, že vzhľadom na súčasnú ekonomickú situáciu v poľnohospodárstve dochádza v týchto pôdach k úbytku rezíduí priemyselných hnojív a pesticídov. V zastavanom území sa kontaminované pôdy nachádzajú v okolí komunikácií, PD a drobných priemyselných prevádzok. Tiež sa vyskytujú určité formy znečistenia pôd na okraji zástavby mesta spojené so spôsobom bývania v dotknutom území, najmä z pestovateľskej činnosti a drobnohospodárstva.

DEGRADÁCIA PÔDY ERÓZIOU

Pozemky v katastrálnom území Modry, na ktorých sa nachádzajú ľahké až stredne ťažké pôdy nezamokrené, patria do kategórie pozemkov ohrozených veternou eróziou. Takéto územie sa nachádza juhovýchodne od intravilánu Modry. Na týchto honoch (Júva, 1984) je vhodné vysadiť *zádržné pásy* (tzv. buffery), trvalo obsiate d'atelinovinami, široké 5 až 7 m, alebo tzv. *protideflačné pásy* umiestnené kolmo na smer prevládajúcich vetrov a obsiate vhodnými plodinami (kukurica, slnečnica) alebo tiež *vetrolamami* so zmiešaným porastom. Ďalším možným opatrením je aj vhodné usporiadanie pozemkov obdĺžnikového tvaru, s dlhšou stranou umiestnenou kolmo na smer prevládajúcich vetrov.

POVRCHOVÉ VODY

Kvalita povrchovej vody je po celej dĺžke ovplyvňovaná vypúšťanými odpadovými vodami. Okrem vypúšťaných odpadových vôd sa na zhoršení kvality povrchového toku Stoličného potoka podieľa Stredisko živočíšnej výroby a plošné zdroje znečistenia – splachy z poľnohospodársky využívaných pozemkov.

PODZEMNÉ VODY

Malými, ale nie nezanedbateľnými bodovými zdrojmi znečistenia sú individuálne výuste zo septikov do miestnych tokov, do cestných rigolov v území bez verejnej kanalizácie.

- plošné zdroje znečistenia - sú ťažšie identifikovateľné a merateľné, ale ich vplyv na akosť povrchových a podzemných vôd nie je nezanedbateľný.
- z poľnohospodárstva - aplikácia priemyselných hnojív a pesticídov, spôsoby hospodárenia na poľnohospodárskej pôde,
- z priemyslu a výroby - splachy povrchových vôd zo spevnených plôch v priemyselných areáloch, spevnené plochy na území mesta.

Ako zdroj znečistenia povrchových vôd je evidovaná ČOV (mechanicko-biologická) – 29,3 riečny km Stoličného potoka, do ktorej sú odvedené odpadové vody z Modry a z časti Harmónie.

A.2 ANALÝZA VONKAJŠIEHO PROSTREDIA

A.2.1 IDENTIFIKÁCIA HLAVNÝCH VONKAJŠÍCH FAKTOROV ROZVOJA ÚZEMIA

Pri identifikácii hlavných vonkajších faktorov sa vychádzalo najmä z nadsradených strategických dokumentov, ktoré sú bližšie identifikované v nasledujúcich kapitolách a existujúcich regionálnych väziach mesta Modra. Hlavné vonkajšie rozvojové faktory mesta Modra zahŕňajú:

| | |
|----------------------------------|---|
| Sociálne faktory | <ul style="list-style-type: none">• Migrácia obyvateľstva• Negatívny vývoj celkového počtu obyvateľstva v BSK a zhoršovanie vekovej štruktúry• Zvyšovanie sekundárnej gramotnosti obyvateľstva• Priemerná vzdelanostná štruktúra s dominujúcim podielom obyvateľstva s úplným stredným vzdelaním v BSK• Podpora rozvoja nájomného bývania• Integrácia marginalizovaných skupín |
| Technologické faktory | <ul style="list-style-type: none">• Rozvoj dostupných informačných technológií a infraštruktúry• Budovanie e-gov a elektronických služieb samosprávy• Existujúce a plánované dopravné koridory• Znižovanie energetickej spotreby a energetickej efektivity• Rozvoj a využitie OZE• Aplikácia výskumu a vývoja nových progresívnych poľnohospodárskych kultúr |
| Ekonomické faktory | <ul style="list-style-type: none">• Priaznivá úroková miera• Dlhodobá nezamestnanosť v BSK• Konkurencia miest (Pezinok, Trnava, Bratislava)• Uplatňovanie transparentného prístupu k dotáciám a daňovým stimulom |
| Ekologické | <ul style="list-style-type: none">• Zmena klimatických podmienok• Ochrana prírody a prírodných zdrojov• Optimalizácia nakladania s odpadom v regióne a zvyšovanie jeho efektívneho zhodnotenia• Znižovanie spotreby a efektívne využívanie prírodných zdrojov a energie |
| Hodnotové | <ul style="list-style-type: none">• Vznik záujmových spolkov, združení a komunít pre dosiahnutie konkrétneho spoločného cieľa• Rozvoj cezhraničnej spolupráce |
| Politické a legislatívne faktory | <ul style="list-style-type: none">• Stabilná politicko-spoločenská situácia• Strategické rozvojové dokumenty na nadregionálnej a regionálnej úrovni• Nové programové obdobie EÚ a nové operačné programy• Aplikovanie cielených investičných stimulov do regiónu |

A.2.2 ANALÝZA VPLYVU VONKAJŠIEHO PROSTREDIA NA VÝVOJ SITUÁCIE V ÚZEMÍ

Formulár č. A6 - STEEP analýza (analýza externého prostredia)

| Prostredie | | | | | |
|--|--|--|--|---|--|
| Sociálne | Technologické | Ekonomické | Ekologické | Politické | Hodnotové |
| Negatívny demografický vývoj | Rýchlosť morálneho zastarania technológií | Nárast HDP na Slovensku za roky 2009 - 2015 | Stupne ochrany prírody v krajine, RK, NRK | Časté a neprehľadné a neúčinné zmeny legislatívy | Cezhraničná spolupráca na báze duševných a kultúrnych hodnôt |
| Vysoká priemerná veková štruktúra obyvateľstva | Stav dopravného systému v kraji terminály, prekladiská | Klesajúca miera inflácie na Slovensku za roky 2011 - 2015 | Dodržiavanie emisných limitov z CMV, „Euro 1-6“ a „Euro I-VI“ | Komplikovaná legislatíva v oblasti verejného obstarávania | Priaznivé prostredie pre rozvoj kreatívneho talentu a netechnologických inovácií |
| Neproporčná vzdelanostná a kvalifikačná štruktúra obyvateľstva | Vytváranie priestoru pre nové objavy a patenty | Stabilizácia nezamestnanosti na Slovensku za roky 2009 - 2015 | Proces zavádzania technológií na zníženie emisií a skleníkových plynov | Sektorové stratégie pre podporu investícií a inovácií CR | Orientácia európskej a cezhraničnej spolupráce na kreatívny potenciál |
| Malý podiel kvalifikovanej pracovnej sily na trhu práce | Zvyšovanie výdavkov na vedu a výskum | Zvyšovanie podielu zahraničného obchodu na Slovensku za roky 2009 - 2015 | Nepriaznivý stav podzemných vôd, klesanie hladiny podzemnej vody vysychanie prameňov | Neúčinná legislatíva na riešenie problematiky MRK a Rómskej populácie | Zmena postojov, aktívne zapojenie obyvateľstva do občianskych a rozvojových aktivít |
| Využívanie sociálnych technológií a projektov sociálnych inovácií | Aplikácia a integrácia vedy, výskumu, inovácií a vynálezov do realizácie | Zvyšovanie minimálnej a priemernej mzdy na Slovensku od zavedenia eura za roky 2009 - 2015 | Nepredvídateľný následok zmien klímy, na vznik živelných udalostí | Zavádzanie podpory výskumu a vývoja vládou a súkromným sektorom | Nepriaznivé ukážovatele, vnímania korupcie európskymi štruktúrami, |
| Nevyvážená životná úroveň obyvateľstva | Aplikácia informačných a komunikačných technológií, | Optimalizácia daňovej politiky, daňového zaťaženia podnikateľov, výška daní | Neodhadnuteľný dopad na ŽP nedostatočnými opatreniami protipovodňovej ochrany | Pripravenosť vlády a regiónov SR na čerpanie prostriedkov z EŠIF | Export a import kultúrnych a duchovných hodnôt na báze cezhraničnej spolupráce |
| Nedostatočné prepojenie vzdelávacieho systému s potrebami trhu práce | Multimodálna a intermodálna doprava, vzhľadom na dunajský región, v súvislosti s rozvojom dunajskej vodnej cesty | Financovanie z EŠIF v rámci nových operačných programov | Opatrenia na identifikáciu starých environmentálnych záťaží | Cielene smerované investičné stimuly | Spolupráca so strategickými sociálno-ekonomickými partnermi a nové modely pre spoluprácu |
| Migrácia mladých ľudí, príliv a odliv perspektívnej a tvarovateľnej pracovnej sily | Rýchlosť technologického prenosu a zavádzania inovatívnych technológií a vynálezov do realizácie | Kolísanie cien surovín energie a palív na trhu, nárast konkurencie | Obnoviteľné surovinové a energetické zdroje, ich dostupnosť a podiel na realizácii | Nestabilný priestor pracovnej legislatívy | Dodržiavanie vyváženého pomeru hodnôt, práca, zábava, voľný čas |

A.2.3 ANALÝZA VÄZIEB ÚZEMIA

A.2.3.1 PHSR BSK NA ROKY 2007 - 2013

Program hospodárskeho a sociálneho rozvoja Bratislavského samosprávneho kraja vo väzbe na kľúčové oblasti definuje strategické ciele:

| Špecifické strategické ciele | Opatrenia |
|---|---|
| I. Doprava | Modernizácia cestnej dopravy |
| | Modernizácia mestskej dopravy v Bratislave a cyklistickej dopravy |
| II. Životné prostredie | Riešenie ekologických problémov v oblasti exhalátov |
| | Riešenie odpadového hospodárstva v súlade s požiadavkami EÚ |
| | Ochrana krajiny a trvalo udržateľný rozvoj |
| III. Znalostná ekonomika, veda a výskum | Podpora materiálno-technickej základne vedeckotechnického potenciálu |
| | Podpora inovácií, informatizácie a internetizácie na úroveň priemeru vyspelých krajín |
| | Zavádzanie nových študijných odborov |
| | Podpora budovania sietí medzi pracoviskami výskumu |
| IV. Sociálna inklúzia | Podporovanie podnikania a samozamestnávania nezamestnaných |
| | Zníženie odlivu vysokokvalifikovaných pracovných síl do zahraničia |
| | Budovanie a modernizácia sociálnych zariadení |
| | Zabezpečenie primeranej sociálnej úrovne |
| | Zabezpečenie bezpečnosti osôb a majetku |
| V. Služby a cestovný ruch | Rozvoj obchodných a servisných služieb |
| | Rozvoj foriem cestovného ruchu |
| VI. Poľnohospodárstvo a lesníctvo | Podpora modernizácie poľnohospodárskej výroby |
| | Ochrana lesného hospodárstva a chránených oblastí |
| VII. Priemysel | Vytváranie podmienok pre inováciu |
| | Rozvoj konkurencieschopnej priemyselnej základne |
| VIII. Stavebníctvo – bytová výstavba | Rozvoj bývania |
| | Modernizácia bývania |
| IX. Technická infraštruktúra | Podpora zavádzania solárnych zdrojov energie |
| | Podpora zavádzania veternej energie |
| | Podpora zavádzania energie z biomasy |
| | Podpora zavádzania geotermálnej energie |
| | Rozvoj telekomunikačných služieb |
| | Rozvoj poštových služieb |
| X. Rozvoj podnikania | Rozvoj medzinárodného obchodu |
| | Rozvoj medzinárodnej spolupráce |
| | Systémové podmienky pre podnikanie |
| XI. Regionálny rozvoj | Regenerácia sídiel a inžinierskych sietí |
| | Podpora obnovy kultúrnych a historických pamiatok a centrálnych zón v obciach |
| | Podpora zachovania kultúrnych tradícií |
| | Podpora pri spracovaní dokumentačných materiálov obcí |
| XII. Školstvo a vzdelávanie | Obnova školských objektov |
| | Modernizácia vybavenia škôl |

| Špecifické strategické ciele | Opatrenia |
|------------------------------|--|
| | Organizačné zabezpečovanie školských procesov |
| | Rozvoj moderných vzdelávacích procesov |
| | Budovanie efektívnej výchovnej sústavy |
| XIII. Zdravotníctvo | Rekonštrukcia zdravotníckych zariadení |
| | Modernizácia zdravotníckych zariadení na základe nového prístrojového vybavenia |
| XIV. Kultúra a šport | Podpora kultúrnych aktivít |
| | Podpora športových aktivít |
| XV. Medzinárodná spolupráca | Orientácia na partnerstvá v oblasti cezhraničnej spolupráce so susednými krajinami |
| | Vytváranie podmienok pre zakladanie a rozvoj medzinár. inštitúcií v BA |

Zdroj: Program hospodárskeho a sociálneho rozvoja Bratislavského samosprávneho kraja na roky 2007 – 2013, Záverečná správa z analýzy a programovania PHSR BSK

Mesto Modra ako jeden z dôležitých rastových pólov Bratislavského kraja, predstavuje spolupracujúci a implementujúci subjekt, ktorý sa primeraným rozsahom podieľa na realizácii hore uvedených opatrení a aktivít PHSR BSK.

A.3 ZHODNOTENIE SÚČASNÉHO STAVU ÚZEMIA

A.3.1 ANALÝZA MOŽNÝCH RIZÍK A HROZIEB, IDENTIFIKÁCIA KRITICKÝCH OBLASTÍ ROZVOJA

Analýza možných rizík a hrozieb vychádza zároveň z výstupov aktualizovanej analýzy, zo súhrnného zhodnotenia situácie vnútorného prostredia a vplyvov vonkajšieho prostredia a zo SWOT analýzy.

HOSPODÁRSKA OBLASŤ

| | |
|--|--|
| Hospodársky a územný rozvoj | <ul style="list-style-type: none"> • nepriaznivý demografický vývoj a mobilita, ktorý ovplyvňuje trh práce • stúpajúca tendencia nezamestnanosti obyvateľov mesta, pokles pracovnej vitality obyvateľov, s negatívnym dopadom na útlm pracovných návykov • odliv kvalifikovanej pracovnej sily do okolitých miest (Bratislava, Trnava, Pezinok) • neproporčné prerozdelenie trhu práce, mesto, región, štát • nedostatočná podpora malého a stredného podnikania na všetkých úrovniach • nedostatočná sieť doplnkových služieb a drobných prevádzok, slabá konkurencieschopnosť služieb • malá informovanosť a záujem obyvateľov mesta o lokálne služby (uspokojovanie potrieb mimo mesta) |
| Doprava a technická infraštruktúra | <ul style="list-style-type: none"> • rezervy v systéme a režime verejnej dopravy <ul style="list-style-type: none"> ○ preťaženie centrálnej časti mesta dopravou, alarmujúci nárast dopravnej záťaže a s tým súvisiacich problémov – preťažená cestná sieť ○ preferovanie osobnej dopravy pred hromadnou ○ chýbajú cyklochodníky v meste a prepojenia MČ a okolitých obcí ○ chýbajú cyklo dopravné trasy v meste a prepojenia MČ a okolitých obcí ○ nedoriešené napojenie na systém integrovanej dopravy (dostupnosť železnice) • neuspokojivý stav verejných priestranstiev a nemotorovej a statickej dopravy <ul style="list-style-type: none"> ○ nedostatok parkovacích plôch resp. garážovacích miest na území mesta ○ deficit upokojenej dopravy v meste ○ absencia kvalitnej pešej zóny v centre mesta - zle riešený centrálny priestor mesta ○ neuspokojivý stav verejných priestranstiev a nemotorovej dopravy • rezervy v prevádzke a stave technickej infraštruktúry <ul style="list-style-type: none"> ○ potreba dostavby a rekonštrukcie nevyhovujúcej technickej infraštruktúry |
| Samospráva, brand mesta, informatizácia a bezpečnosť | <ul style="list-style-type: none"> • rezervy v plánovaní a informačnom systéme <ul style="list-style-type: none"> ○ absencia komplexných elektronických služieb ○ nedostatočná úroveň optimalizácie procesov a štandardizácie dokumentov vo verejnej správe ○ komunikačné bariéry medzi skupinami aktérov (občania a podnikatelia atď.) • rezervy v propagácii a komunikácii s verejnosťou <ul style="list-style-type: none"> ○ klesajúci záujem verejnosti o spoluúčasť na riešení požiadaviek a problémov, apatia občanov - strata záujmu občanov o veci verejné ○ nezapájanie verejnosti, podnikateľského a tretieho sektora, do procesov • rezervy v interných službách <ul style="list-style-type: none"> ○ negatívny stav nehnuteľného majetku mesta nedoriešený bezbariérový režim v interiéri a v exteriéri verejných budov) ○ nedoriešené vysporiadanie pozemkov v spravovaní, resp. užívaní mesta • slabá starostlivosť o občiansku vybavenosť a dopravnú a technickú infraštruktúru mesta • rezervy v súčasnom bezpečnostnom režime – riziká vyplývajúce zo spektra nepokrytých spoločenských ohrození (nedostatočné zabezpečenie monitoringu všeobecne ako aj pred mimoriadnymi udalosťami) <ul style="list-style-type: none"> ○ chýbajúca detailná mapa kriminality (GIS) ○ nedostatočné personálne zabezpečenie mestskej a štátnej polície na území mesta ○ nedostatočné vybavenie a bezpečnostné zabezpečenie mestských budov • nedostatočná prevencia pred negatívnymi javmi na všetkých stupňoch spoločenského života |

CESTOVNÝ RUCH A KULTÚRA

| | |
|------------------------------|---|
| Cestovný ruch a propagácia | <ul style="list-style-type: none"> • nedostatočná propagácia a využitie potenciálu goodwillu a CR mesta • zastaralá infraštruktúra cestovného ruchu • nedostatočné služby v oblasti CR • zvýšená konkurencia okolitých miest • zmeny vo vnímaní tradičných hodnôt (pokles záujmu o niektoré hodnoty a tradície) • zanedbaný a chátrajúci pamiatkový fond |
| Kultúra a kultúrne dedičstvo | <ul style="list-style-type: none"> • chýba cielené prepojenie kultúry a kultúrnych podujatí s organizovaným cestovným ruchom • neproporčné prerozdelenie finančných prostriedkov v rozpočte (rezervy v sieti kultúrnych zariadení, ich prevádzke a vybavení) <ul style="list-style-type: none"> ○ nedostatočné financie na kultúru, kultúrne podujatia a kultúrne zariadenia ○ nevyhovujúci až kritický stav kultúrno-historických objektov (chýba systémový ucelený dokument koncepcie ochrany) ○ absentuje systémová údržba kultúrnych zariadení, chýba zdroj financií • rezervy v sieti kultúrnych zariadení <ul style="list-style-type: none"> ○ absencia výstavných priestorov a galérií ○ chýba mestské múzeum s prezentáciou histórie Modry ○ absencia letného amfiteátra • rezervy v kultúrno-spoločenskom dianí <ul style="list-style-type: none"> ○ rezervy v cezhraničnej spolupráci v oblasti kultúry a starostlivosti o kultúrne dedičstvo ○ slabá prezentácia kultúrnych aktivít miestnych súborov, nedostatočne vytvorené podmienky pre výtvarnú a umeleckú komunitu v meste ○ zoslabovanie tradičného vnímania mesta Modra (Štúrovci, keramika, víno) |

SOCIÁLNA OBLASŤ

| | |
|---------------------------------|---|
| Sociálna oblasť a zdravotníctvo | <ul style="list-style-type: none"> • pokles sociálnej a zdravotnej stability obyvateľstva <ul style="list-style-type: none"> ○ zhoršujúca sa sociálna situácia niektorých skupín obyvateľstva (stúpajúca tendencia nezamestnanosti obyvateľov mesta) ○ nepriaznivý zdravotný stav populácie, malá osobná angažovanosť občanov o vlastné zdravie • rezervy v sieti sociálnych a zdravotníckych služieb, zariadení a ich vybavení <ul style="list-style-type: none"> ○ nedostatočná ponuka zdravotníckych služieb a zariadení ○ absentuje širšia, ucelená ponuka služieb ako: zariadenie pre osamelých rodičov, zariadenie pre deti s postihnutím, hospic ○ nevyhovujúci stav objektov sociálnych a zdravotníckych zariadení ○ chýba komunitný plán ○ chýbajú protidrogové opatrenia ○ chýba politika mesta pre pomoc ohrozeným skupinám obyvateľstva (závislosti, bezdomovectvo, gamblerstvo...) • nedostatok bezbariérových komunikácií a vstupov do verejných objektov |
| Školstvo a šport | <ul style="list-style-type: none"> • malá efektivita výchovno-vzdelávacieho procesu, škola – trh práce • poddimenzované financovanie školstva, rezervy v sieti školských zariadení a ich vybavenia <ul style="list-style-type: none"> ○ absencia detských jasí v meste ○ problém v systematickej údržbe a prevádzke školských a predškolských zariadení – kritický stav niektorých objektov ○ nedostatočné a zastarané vybavenie škôl • problém v aktívnej mimoškolskej činnosti, športová činnosť, záujmové krúžky, voľný čas a pod. <ul style="list-style-type: none"> ○ absencia neformálneho vzdelávacieho zariadenia ○ nedostatok priestorov pre aktivity detí a mládeže • nedostatočné financovanie profesionálneho športu a spektra športových aktivít • nedostatok športových zariadení (plaváreň, kúpalisko, areál vodných športov a pod.) rezervy v ich prevádzke a vybavení <ul style="list-style-type: none"> ○ chýba systémová údržba športových zariadení, zdroje financií ○ chýba metská plaváreň • absencia cyklotrás |
| Demografia a bývanie | <ul style="list-style-type: none"> • nepriaznivý demografický vývoj negatívne ovplyvňujúci trh práce a všetky ostatné oblasti <ul style="list-style-type: none"> ○ pokles počtu obyvateľov predproduktívneho a produktívneho veku ○ tendenciu stagnácie a minimálneho nárastu počtu obyvateľstva • nevyhovujúci stav bytového fondu a vysoká energetická náročnosť |

| | |
|--|--|
| | <ul style="list-style-type: none"> • nedostatok nájomných bytov pre mladé rodiny • aktuálny nedostatok plôch pre rozvoj bývania v RD |
|--|--|

ENVIRONMENTÁLNA OBLASŤ

| | |
|---|---|
| Životné prostredie, zeleň a ochrana prírody | <ul style="list-style-type: none"> • absencia systematických a komplexných environmentálnych zásahov, výchovy a disciplíny <ul style="list-style-type: none"> ○ absentuje systematická humanizácia prostredia mesta a miestnych častí, ○ absentuje komplexná revitalizácia chránených a nechránených parkov a zakladanie nových ○ nedostatočné humánno-environmentálne povedomie v celom vekovom priereze • nedostatočný systémový monitoring všetkých zložiek životného prostredia <ul style="list-style-type: none"> ○ absencia koncepcie zelene ○ tlak na životné prostredie a pôvodnú krajinu, urbanizácia krajiny ○ existencia záťaží vo všetkých zložkách životného prostredia • záťaž dopravnou infraštruktúrou <ul style="list-style-type: none"> ○ narastanie individuálnej motorovej dopravy a pokles hromadnej dopravy ○ nekonceptné riešenie statickej dopravy a jej orientovanie do centra mesta |
| Odpadové hospodárstvo | <ul style="list-style-type: none"> • nedostatok technických kapacít pre nakladanie s odpadom (MČ) • nedôsledná environmentálna osвета <ul style="list-style-type: none"> ○ nsystematická osвета v problematike odpadov a dopade na životné prostredie ○ znečisťovanie mesta a jeho okolia obyvateľmi, vo voľnej krajine a pri vodných plochách ○ absencia vedomosti o rizikách vyplývajúcich zo znečistenia životného prostredia u prevažnej väčšiny obyvateľov • vznik divokých skládok • ohrozená kvalita pitných a povrchových vôd • znečistenie ovzdušia veľkými zdrojmi znečistenia • nárast množstva vyvázaných odpadov |

A.3.2 IDENTIFIKÁCIA VÝCHODÍSK A MOŽNÝCH RIEŠENÍ

Na základe predchádzajúcich kapitol a vychádzajúc zo SWOT analýz, je možné identifikovať nasledovné východiská a možné riešenia:

HOSPODÁRSKA OBLASŤ

| | |
|--|--|
| Hospodársky a územný rozvoj | <ul style="list-style-type: none"> • podpora a zachytenie mladej pracovnej sily v území • podpora pracovnej vitality a návykov nezamestnaných obyvateľov formou starostlivosti a zveľaďovania mestských verejných priestorov a zariadení, verejnej zelene a krajiny • podpora malého a stredného podnikania |
| Doprava a technická infraštruktúra | <ul style="list-style-type: none"> • skvalitnenie systému verejnej dopravy a verejných dopravných služieb • potreba zníženia dopravného zaťaženia centra mesta • skvalitnenie verejných priestranstiev, riešenie statickej dopravy a podpora nemotorovej dopravy • potreba prepojenia miestnych častí dopravným spojením • obnova, rekonštrukcia a rozvoj technickej infraštruktúry |
| Samospráva, brand mesta, informatizácia a bezpečnosť | <ul style="list-style-type: none"> • budovanie komplexných elektronických služieb • zlepšovanie propagácie a komunikácie s verejnosťou • zlepšovanie starostlivosti o verejné objekty, dopravnú a technickú infraštruktúru vrátane bezbariérového prístupného • zabezpečenie chýbajúceho monitoringu všeobecne ako aj pred mimoriadnymi udalosťami <ul style="list-style-type: none"> ○ komplexný systém bezpečnostných kamier ○ detailná mapa kriminality (GIS) • zvyšovanie dopravnej bezpečnosti (priestor pre nemotorovú dopravu, osvetlenie prechodov pre chodcov a pod.) • prevencia pred negatívnymi javmi na všetkých stupňoch spoločenského života |

CESTOVNÝ RUCH A KULTÚRA

| | |
|----------------------------|---|
| Cestovný ruch a propagácia | <ul style="list-style-type: none"> • budovanie značky „MODRA“ • existencia koncepcie cestovného ruchu |
|----------------------------|---|

| | |
|------------------------------|---|
| | <ul style="list-style-type: none"> • zhodnotenie kultúrno-historického a geografického potenciálu mesta a okolia • využitie agroturistického potenciálu |
| Kultúra a kultúrne dedičstvo | <ul style="list-style-type: none"> • existencia koncepcie rozvoja kultúry • potreba proporčného prerozdelenia finančných prostriedkov v rozpočte • zhodnotenie významného kultúrno-historického potenciálu mesta • cielené prepojenie kultúry a kultúrnych podujatí s organizovaným cestovným ruchom • komplexné zmapovanie kultúrno-historického potenciálu mesta • tvorba koncepcie ochrany, financovania a prevádzky kultúrnych pamiatok • vyššia starostlivosť o kultúrno-historické objekty |

SOCIÁLNA OBLASŤ

| | |
|---------------------------------|--|
| Sociálna oblasť a zdravotníctvo | <ul style="list-style-type: none"> • zvyšovanie sociálnej a zdravotnej stability obyvateľstva, riešenie sociálnych problémov • doplnenie chýbajúcich sociálnych a zdravotníckych služieb a zariadení • vypracovať komunitný plán • dobudovanie bezbariérových komunikácií a vstupov do verejných objektov |
| Školstvo a šport | <ul style="list-style-type: none"> • využívať moderné formy vzdelávania • rozvoj aktívnej mimoškolskej činnosti (športová činnosť, záujmové krúžky, voľný čas a pod.) • systematická údržba a prevádzka školských a predškolských zariadení • zapojenie širšieho spektra detí do mimoškolskej športovej činnosti – telesná aktivita detí, mládeže • doplnenie siete športových zariadení dobudovaním nových zariadení (plaváreň, kúpalisko, areál vodných športov a pod.) • rozšírenie zázemia vybavenia športovcov a športových zariadení a dôraz na údržbu a prevádzku športových objektov a zariadení pre profesionálny aj rekreačný šport • budovanie cyklotrás |
| Demografia a bývanie | <ul style="list-style-type: none"> • zvyšovanie kvality života (zlepšovanie mestských služieb a zariadení a tvorba kvalitných a udržateľných mestských štruktúr a verejných priestorov) pre pozitívne ovplyvnenie demografického vývoja • podpora využitia neobývaných bytov • spracovanie bytovej politiky mesta |

ENVIRONMENTÁLNA OBLASŤ

| | |
|---|--|
| Životné prostredie, zeleň a ochrana prírody | <ul style="list-style-type: none"> • systematické a komplexné environmentálne zásahy, vrátane výchovy a disciplíny <ul style="list-style-type: none"> ○ systematická humanizácia prostredia mesta a miestnych častí, ○ komplexná revitalizácia a zakladanie nových parkov ○ zvyšovanie humánno-environmentálneho povedomia • zlepšenie systémového monitoringu všetkých zložiek životného prostredia • znižovanie záťaže dopravnej infraštruktúry a ostatných negatívnych vplyvov |
| Odpadové hospodárstvo | <ul style="list-style-type: none"> • zvyšovanie technických kapacít pre nakladanie s odpadom (MČ) • riešenie problematiky environmentálnych záťaží • predchádzanie vzniku divokých skládok • dôraz na environmentálnu osvetu |

B STRATEGICKÁ ČASŤ

Strategická časť Programu rozvoja mesta Modry na roky 2014-2020 nadväzuje na prvú časť PRM, Analytická časť. Záver analytickej časti vyústil do špecifikácie základných rozvojových faktorov, disparít a SWOT analýzy so špecifikovaním silných, slabých stránok, príležitostí a ohrození. Hlavným cieľom druhej – strategickje časti PRM je na základe záverov I. etapy sformulovať stratégiu rozvoja mesta, vrátane vnútornej štruktúry stratégie, ktorá obsahuje:

- víziu územia mesta
- výber strategických cieľov,
- stanovenie prioritných oblastí a opatrení.

Strategická časť PRM je v priamej väzbe na strategické dokumenty na nadnárodnej, národnej a regionálnej úrovni. Vychádza zo scenárov vývoja, ktoré sú predovšetkým deklarované v dokumente Európa 2020. Medzi priority stratégie Európa 2020 patrí dosiahnutie rastu, ktorý je inteligentný, udržateľný a inkluzívny. Stratégia Európa 2020 stanovila dosiahnutie piatich cieľov:

1. zamestnanosť – zvýšiť mieru zamestnanosti obyvateľov vo veku 20 – 60 rokov na 70%
2. výskum a vývoj – zvýšiť úroveň investícií do výskumu a vývoja na 3% HDP
3. zmena klímy a energetická udržateľnosť – znížiť emisie skleníkových plynov o 20% oproti úrovni z roku 1990, získať 20% energie z obnoviteľných zdrojov, dosiahnuť 20% nárast efektívnosti vo využívaní energie,
4. vzdelávanie – znížiť mieru predčasného ukončenia školskej dochádzky pod 10%, minimálne 40% podiel obyv. vo veku 30-34 rokov s ukončeným vysokoškolským vzdelaním,
5. boj proti chudobe a sociálnemu vylúčeniu – aspoň o 20 mil. znížiť počet osôb, ktorým hrozí chudoba a sociálne vylúčenie.

B.1 VÍZIA ROZVOJA ÚZEMIA MESTA

Vízia rozvoja mesta svojimi špecifikovanými cieľmi popisuje budúci, očakávaný stav, ktorý sa dosiahne o 10 alebo 20 rokov. Táto predstava budúceho vývoja presahuje horizont spracovávaného PRM 2015 – 2020, pričom ale nastavenými cieľmi a opatreniami špecifikuje spôsob a princípy dosiahnutia uvedených cieľov.

Podľa Národnej stratégie regionálneho rozvoja Slovenskej republiky (ďalej len NSRR SR) sa očakáva, že regióny budú schopné efektívne využívať svoj vnútorný potenciál ako svoju konkurenčnú výhodu s cieľom zvyšovania kvality života obyvateľov regiónu, pričom v rámci jednotlivých regiónov budú znižované vnútroregionálne rozdiely. Pri implementácii NSRR SR do jednotlivých oblastí života regiónov v rámci plánovacích procesov bude uplatňovaný integrovaný prístup orientovaný smerom k udržateľnému sociálnemu, ekonomickému, environmentálnemu a územnému rozvoju regiónov.

V NSRR SR sa kladie dôraz na efektívne využívanie vnútorného potenciálu, čo rovnako platí aj pri stratégii rozvoja mesta.

B.1.1 VÍZIA MESTA MODRA

Chceme aby v roku 2020 mesto Modra bolo kultúrne, otvorené a bezpečné mesto, rešpektujúce, udržiavacie a zveľaďujúce bohaté prírodné a kultúrne dedičstvo. Bude nadväzovať a rozvíjať jedinečné postavenie v dejinách kultúry na Slovensku, resp. v strednej Európe. Mesto, ktoré harmonickým, rozvážnym a cieľavedomým rozvojom zabezpečí všetkým skupinám obyvateľom zvyšovanie kvality života. Realizáciou regionálnych politík a využitím verejných a súkromných zdrojov dôjde k využitiu vnútorného potenciálu a vyváženému rozvoju mesta. Chceme aby v roku 2020 mesto Modra bolo v hospodárskej oblasti:

1. mestom s ekologickým hospodárstvom a spokojnými občanmi,
2. mestom s rozvinutou kvalitnou dopravnou a technickou infraštruktúrou,

v environmentálnej oblasti:

3. mestom s kvalitným životným prostredím a progresívnym odpadovým hospodárstvom.

v sociálnej oblasti:

4. mestom s vyváženou sociálnou a zdravotnou infraštruktúrou a službami,
5. mestom aktívnym v oblasti vzdelávania, športu,

v cestovnom ruchu a kultúrnej oblasti

6. mestom s pulzujúcim cestovným ruchom,
7. mestom udržiavajúcim si kultúrne dedičstvo a kultúrny potenciál.

B.2 FORMULÁCIA A NÁVRH STRATÉGIE

Stratégia zvolená na dosiahnutie strategického cieľa vychádza z poznania komplexných potrieb mesta a ich dôležitosti pre zabezpečenie kvality života občanov. Do riešenia širokej škály rozvojových potrieb mesta aktívne vstupujú viacerí aktéri (štát, miestna samospráva, súkromný sektor, mimovládne organizácie, občania a pod.) s rôznymi kompetenciami, záujmami a finančnými zdrojmi. Vzhľadom na uvedenú skutočnosť, stratégia vychádza z premisy, že príslušné orgány verejnej správy na národnej, regionálnej úrovni zabezpečia koordinovaný prístup pri realizácii na území kraja. Nevyhnutným predpokladom pre uskutočňovanie koordinácie je však vzájomná spolupráca a maximálna informovanosť rozhodujúcich aktérov samotného rozvoja.

Špecifická pozornosť v stratégii je venovaná koordinácii investícií spolufinancovaných zo zdrojov európskych fondov cez schválené operačné programy. V strategickej časti PRM je nevyhnutné navrhnuť prioritné oblasti a opatrenia, ktoré sú:

- priamo v kompetencii mesta, pričom ich zabezpečuje v zmysle príslušných právnych noriem,
- nie sú priamo v kompetencii mesta, pričom mesto ich môže ovplyvniť vytváraním synergických efektov (využívaním princípu partnerstva).

Prioritné oblasti špecifikované pre mesto Modra zohľadňujú prioritné oblasti stanovené v Národnej stratégii regionálneho rozvoja. Strategická časť PRM mesta na roky 2014-2020 navrhuje štyri oblasti rozvoja mesta:

1. Oblasť hospodársku
2. Oblasť environmentálnu
3. Oblasť sociálnu
4. Oblasť cestovného ruchu a kultúry

V týchto prioritných oblastiach bude mesto vytvárať podmienky pre zvyšovanie kvality života obyvateľov mesta, pre zvýšenie jej konkurencieschopnosti a ekonomickej výkonnosti, s vyváženým trvalo udržateľným rozvojom a rešpektovaním strategických cieľov NSK.

B.3 VÝBER A POPIS CIEĽOV V JEDNOTLIVÝCH OBLASTIACH ROZVOJA

B.3.1 CIELE A OPATRENIA

| VÍZIA | | | | | |
|--------------------------|---|------------------------------------|--|--------------|--|
| PRIORITNÁ OBLASŤ ROZVOJA | STRATEGICKÝ CIEĽ | PODOBLASŤ | ŠPECIFICKÝ CIEĽ | OPATRENIE Č. | OPATRENIE |
| 1 Hospodárska oblasť | Podporiť kvalitný a efektívny inštitucionálny, hospodársky, infraštruktúrny a územný rozvoj mesta | 1.1 Verejná správa | zvýšiť informatizáciu, profesionalizáciu a efektívnosť verejnej správy | 1.1.1 | Informatizácia, inovácia, profesionalizácia a zvýšenie efektivity verejnej správy |
| | | | | 1.1.2 | Informovanie a komunikácia s verejnosťou (pomocou IKT) |
| | | | | 1.1.3 | Efektívne verejné financie, dotácie a poplatková politika |
| | | | | 1.1.4 | Uplatňovanie etických pravidiel a riešenie právnych problematik |
| | | | | 1.1.5 | Bezbariérovosť mesta |
| | | 1.2 Bezpečnosť a poriadok | zvýšiť monitoring, vyhodnocovanie a prevenciu kriminality | 1.2.1 | Zvýšenie efektivity mestskej polície zlepšením zabezpečenia, monitoringu a prevencie kriminality |
| | | 1.3 Hospodársky a územný rozvoj | podporiť vznik a udržateľnosť podnikov (najmä MSP) a zamestnanosti | 1.3.1 | Podpora vzniku a udržateľnosti podnikov (najmä MSP) a zamestnanosti |
| | | | | 1.3.2 | Racionálne a ekologické využívanie územia |
| | | 1.4 Doprava a infraštruktúra | zvýšiť kvalitu dopravnej a technickej infraštruktúry | 1.4.1 | Zníženie zaťaženia mesta automobilovou dopravou a riešenie statickej dopravy |
| | | | | 1.4.2 | Podpora ekologických foriem dopravy a integrovanej dopravy |
| | | | | 1.4.3 | Rekonštrukcia a dobudovanie kvalitnej a bezpečnej dopravnej infraštruktúry |
| | | | | 1.4.4 | Obnova a budovanie inteligentnej a dostupnej technickej infraštruktúry |

| PRIORITNÁ OBLASŤ ROZVOJA | STRATEGICKÝ CIEĽ | PODOBLASŤ | ŠPECIFICKÝ CIEĽ | OPATRENIE Č. | OPATRENIE |
|-------------------------------------|--|---|---|----------------------|---|
| 2 Environmen- tálna oblasť | Zvýšiť kvalitu a ochranu životného prostredia v meste a krajine | 2.1 Mestské priestory a krajina | zvýšiť starostlivosť a rozvoj sídelného prostredia a verejných priestorov | 2.1.1 | Revitalizácia, starostlivosť a rozvoj sídelného prostredia a verejných priestorov |
| | | | | 2.1.2 | Ochrana a starostlivosť o krajinu, prvky zelenej a modrej infraštruktúry |
| | | 2.2 Ochrana ŽP a odpady | zvýšiť kvalitu, ochrany a trvalo udržateľného rozvoja životného prostredia | 2.2.1 | Udržateľné a ekologické odpadové hospodárstvo |
| | | | | 2.2.2 | Ochrana ŽP, predchádzanie vzniku mimoriadnych udalostí a pripravenosť na zmeny klímy |
| 3 Sociálna oblasť | Zvýšiť kvalitu sociálnej, zdravotnej, vzdelanostnej a športovej infraštruktúry a služieb | 3.1 Sociálna starostlivosť a zdravotníctvo | zvýšiť kvalitu a rozsah sociálnej a zdravotníckej infraštruktúry a služieb | 3.1.1 | Strategický prístup v sociálnej a zdravotníckej oblasti |
| | | | | 3.1.2 | Renovácia a rozvoj sociálnej a zdravotníckej infraštruktúry a služieb |
| | | | | 3.1.3 | Sociálne začlenenie a integrácia znevýhodnených skupín |
| | | 3.2 Vzdelanie a šport | zvýšiť kvalitu vzdelania, celoživotného vzdelávania, kľúčových kompetencií a zručností | 3.2.1 | Podpora zvýšenia kvality vzdelávania a zapojenia študentov a absolventov do rozvoja mesta |
| | | | | 3.2.2 | Renovácia školských a športových zariadení |
| | | | | 3.2.3 | Zabezpečenie ucelenej a kvalitnej školskej infraštruktúry |
| | | | | 3.2.3 | Zabezpečenie adekvátnej športovej infraštruktúry a podpora športových aktivít |
| | | 3.3 Bývanie | zvýšiť dostupné a kvalitné bývanie pre všetky skupiny obyvateľov | 3.3.1 | Dostupné a kvalitné bývanie pre všetky skupiny obyvateľov |
| | | 4 Cestovný ruch a kultúra | Zvýšiť kvalitu cestovného ruchu, kultúrneho života, propagácie mesta a ochrany kultúrneho dedičstva | 4.1 Cestovný ruch | zvýšiť kvalitu potenciálu a infraštruktúry cestovného ruchu |
| 4.1.2 | Budovanie integrovanej infraštruktúry cestovného ruchu | | | | |
| 4.2 Kultúra a kultúrne dedičstvo | zvýšiť kvalitu kultúrnej infraštruktúry, služieb a kultúrneho potenciálu | | | 4.2.1 | Mobilizácia kreatívneho potenciálu a podpora a prezentácia kultúrnych aktivít |
| | | | | 4.2.2 | Ochrana, obnova a prezentácia objektov NKP a pamätihodností |
| | | | | 4.2.3 | Renovácia zariadení kultúry, formovanie a manažment kultúrnej infraštruktúry |
| | | | | | |

C PROGRAMOVÁ ČASŤ

Programová časť Programu rozvoja mesta Modry na roky 2014-2020 nadväzuje na druhú časť PRM, Strategickú časť. Záver strategickú časť vyústil do výberu a popisu opatrení a aktivít v nadväznosti na strategické ciele v jednotlivých politikách – oblastiach rozvoja.

Programová časť obsahuje podrobnejšie rozpracovanie strategických cieľov v hospodárskej, environmentálnej, sociálnej, cestovnom ruchu a kultúrnej oblasti, politike, minimálne na úroveň opatrení a aktivít, ktoré sú tvorené vecne príbuznými skupinami projektov.

V týchto prioritných oblastiach bude mesto vytvárať podmienky pre zvyšovanie kvality života obyvateľov mesta, pre zvýšenie jej konkurencieschopnosti a ekonomickej výkonnosti, s vyváženým trvalo udržateľným rozvojom a rešpektovaním strategických cieľov BSK.

C.1 HOSPODÁRSKA OBLASŤ

Strategický cieľ:

Podporiť kvalitný a efektívny inštitucionálny, hospodársky, infraštruktúrny a územný rozvoj mesta

Špecifické ciele:

- 1.1 Verejná správa – zvýšiť informatizáciu, profesionalizáciu a efektivitu verejnej správy
- 1.2 Bezpečnosť a poriadok – zvýšiť monitoring, vyhodnocovanie a prevenciu kriminality
- 1.3 Hospodársky a územný rozvoj – podporiť vznik a udržateľnosť podnikov (najmä MSP) a zamestnanosti
- 1.4 Doprava a infraštruktúra – zvýšiť kvalitu dopravnej a technickej infraštruktúry

| PODOBLASŤ | OPATRENIE Č. | OPATRENIE POPIS | PROJEKT Č. | PROJEKT/AKTIVITA |
|--------------------|--------------|--|------------|--|
| 1.1 Verejná správa | 1.1.1 | Informatizácia, inovácia a profesionalizácia verejnej správy | 1.1.1.1 | Zlepšenie služieb mestského úradu občanom mesta - nová efektívnejšia štruktúra mestského úradu, kvalitné personálne obsadenie. |
| | | | 1.1.1.2 | V Teple Modra s.r.o. oddeliť prevádzku a údržbu tepelného hospodárstva od správy mestského majetku. |
| | | | 1.1.1.3 | Vypracovanie analýzy evidencie, stavu a koncepcie využitia majetku mesta |
| | | | 1.1.1.4 | Kancelárie Mestského úradu v Modre - II. etapa |
| | | | 1.1.1.5 | Zvýšenie úrovne optimalizácie procesov a štandardizácie dokumentov v správe mesta |
| | 1.1.2 | Informovanie a komunikácia s verejnosťou | 1.1.2.1 | Responzívny, obsahovo vecný a pravidelne aktualizovaný Web mesta |
| | 1.1.3 | Efektívne verejné financie, dotácie a poplatková politika | 1.1.3.1 | Prijať všeobecné nariadenia mesta o kompetenciách a zásadách hospodárenia organizácií zriadených mestom Modra |
| | 1.1.4 | Uplatňovanie etických pravidiel a riešenie právnych | 1.1.4.1 | Novelizovať všeobecné nariadenia mesta o mestskej polícii |
| | | | 1.1.4.2 | Novelizovanie všeobecného nariadenia mesta o |

| PODOBLASŤ | OPATRENIE Č. | OPATRENIE POPIS | PROJEKT Č. | PROJEKT/AKTIVITA |
|------------------------------------|--|--|---------------------------------|---|
| | | problematík | | prideľovanie dotácií s objektivizovanými kritériami osobitne pre kultúru, šport, deti a mládež, sociálnu oblasť. |
| | | | 1.1.4.3 | Riešenie existujúceho majetkoprávneho sporu o jednu z budov v užívaní základnej školy na Vajanského ulici. |
| | | | 1.1.4.4 | Riešenie majetkoprávneho vzťahu k nádvoriu Hornej Brány. |
| | 1.1.5 | Bezbariérovosť mesta | 1.1.5.1 | Vybudovať bezbariérový prístup do kancelárie prvého kontaktu. |
| 1.2 Bezpečnosť | 1.2.1 | Zvýšenie efektivity mestskej polície zlepšením zabezpečenia, monitoringu a prevencie kriminality | 1.2.1.1 | Bezpečnosť na verejných priestoroch – kamerový a monitorovací systém, II. Etapa |
| | | | 1.2.1.2 | Protipožiariarne opatrenia, technika a vybavenosť pre dobrovoľný hasičský zbor |
| 1.3 Hospodársky a územný rozvoj | 1.3.1 | Podpora vzniku a udržateľnosti podnikov (najmä MSP) a zamestnanosti | 1.3.1.1 | Realizovať funkčnú mestskú organizáciu technických služieb. |
| | | | 1.3.1.2 | Udržiavať mestskú zeleň a verejné priestranstvá vlastnými pracovnými kapacitami. |
| | | | 1.3.1.3 | Vytvoriť motivačný program pre občiansku iniciatívu z pohľadu realizácie nových menších investičných zámerov. |
| | | | 1.3.1.4 | vybudovanie centrálnej tržnice/mestského trhoviska pre ponuku regionálnej a lokálnej produkcie |
| | 1.3.2 | Racionálne a ekologické využívanie územia | 1.3.2.1 | Areál verejno – prospešných služieb, podpora revitalizácie opustených objektov a areálov pre nové aktivity |
| | | | 1.3.2.2 | Stanovenie mestských rozvojových priorít smerovania mesta, Program rozvoja mesta, bytová politika, energetická koncepcia, komunitný plán. |
| | | | 1.3.2.3 | Vypracovanie zmien a doplnkov územného plánu pre obchvat mesta. |
| | | | 1.3.2.4 | Vypracovanie zmien a doplnkov územného plánu, bez nároku na nový záber pôdy |
| | | | 1.3.2.5 | Vypracovanie, prerokovanie a schválenie nového územného plánu mesta. |
| | | | 1.3.2.6 | Pripraviť lokalitu "Malé hliny" pre výstavbu rodinných domov. |
| | | | 1.3.2.7 | Zabezpečenie potrebných podkladov a projektovej dokumentácie na realizáciu rekonštrukcie námestia |
| | | | 1.3.2.8 | Vypracovanie projektovej dokumentácie na vybudovanie chodníka na Národnej ulici na Kráľovej. |
| | | | 1.3.2.9 | Vypracovanie projektovej dokumentácie na vybudovanie chodníka na Štefánikovej ulici v Modre. |
| | | | 1.4 Doprava a infraštruktúra | 1.4.1 |
| 1.4.1.2 | Analýza dopravného značenia v alternatívach s dopadmi na organizáciu dopravy. Prehodnotiť systém organizácie dopravy v meste | | | |
| 1.4.1.3 | Zaviesť nové pravidlá systému parkovania | | | |

| PODOBLASŤ | OPATRENIE Č. | OPATRENIE POPIS | PROJEKT Č. | PROJEKT/AKTIVITA |
|-----------|--------------|--|------------|---|
| | 1.4.2 | Podpora ekologických foriem dopravy a integrovanej dopravy | 1.4.2.1 | Cyklodoprava, napojenie cyklo dopravnej trasy a osobnej dopravy na terminál integrovanej dopravy železnica v Šenkviaciach |
| | | | 1.4.2.2 | Prírodné cyklotrasy, značenie vytýčených cyklotrás. Cyklotrasy s neasfaltovým povrchom 50 km |
| | | | 1.4.2.3 | Vinohradnícka cyklotrasa, cyklochodník. Cyklotrasy s asfaltovým a betónovým povrchom (š. 2,5m) 40 km |
| | | | 1.4.2.4 | Cyklodoprava, projekt prepojenia Bratislavy s Trnavou, cyklo dopravná trasa navrhnutá v štúdiu uskutočniteľnosti s prepojením na integrované body dopravy, terminály, Vinosady - Modra, Modra - Harmónia, Modra - Kráľova, Modra - Dubová smer Trstín, Modra - Šenkvice |
| | | | 1.4.2.5 | Realizácia cyklotrás v krajine |
| | | | 1.4.2.6 | Vytvorenie cyklotrasy z Harmónie na Zochovú chatu s požičovňou elektrobicyklov |
| | | | 1.4.2.7 | Cyklodoprava, realizovať systém cyklochodopravy v meste (najmä centrum) |
| | | | 1.4.2.8 | Vybudovať nabíjajúcu stanicu pre elektromobily |
| | 1.4.3 | Rekonštrukcia a dobudovanie kvalitnej a bezpečnej dopravnej infraštruktúry | 1.4.3.1 | Rekonštrukcia chodníkov na Trnavskej ulici, Kráľová |
| | | | 1.4.3.2 | Rekonštrukcia miestnej komunikácie na Trnavskej ulici v časti spojnice do Karpatskej ulice |
| | | | 1.4.3.3 | Rekonštrukcia ulice Dr. Bodického |
| | | | 1.4.3.4 | Dopravno-bezpečnostné opatrenia na ul. Dr. Bodického, vybudovanie chodníka na ulici Dr. Bodického, od križovatky s ulicou Kalinčiakova po križovatku s ul. Vinárska |
| | | | 1.4.3.5 | Rekonštrukcia miestnych komunikácií a spevnených plôch |
| | | | 1.4.3.6 | Bezpečnosť na miestnych komunikáciách, podpora bezpečnej dopravy zlepšením technických parametrov problémových križovatiek |
| | | | 1.4.3.7 | Vypracovať zásady údržby poľných a lesných ciest na území mesta Modry |
| | | | 1.4.3.8 | Udržiavanie a opravy dôležitých prístupových ciest do chotára. |
| | 1.4.4 | Obnova a budovanie inteligentnej a dostupnej technickej infraštruktúry | 1.4.4.1 | Rekonštrukcia verejného osvetlenia. Inteligentné LED verejné osvetlenie |
| | | | 1.4.4.2 | Rekonštrukcia a dobudovanie technickej infraštruktúry. Dobudovať dažďovú kanalizačnú sieť |
| | | | 1.4.4.3 | Vybudovať samostatnú plynovú kotolňu (VS II) |

C.2 ENVIRONMENTÁLNA OBLASŤ

Strategický cieľ:

Zvýšiť kvalitu a ochranu životného prostredia v meste a krajine

Špecifické ciele:

2.1 Mestské priestory a krajina – zvýšiť starostlivosť a rozvoj sídelného prostredia a verejných priestorov

2.2 Ochrana ŽP a odpady – zvýšiť kvalitu, ochrany a trvalo udržateľného rozvoja životného prostredia

| PODOBLASŤ | OPATRENIE Č. | OPATRENIE POPIS | PROJEKT Č. | PROJEKT/AKTIVITA |
|------------------------------------|--------------|---|--|--|
| 2.1 Mestské priestory a krajina | 2.1.1 | Revitalizácia, starostlivosť a rozvoj sídelného prostredia a verejných priestorov | 2.1.1.1 | Revitalizácia a rekonštrukcia verejných priestorov, vnútroblokov sídlisk, v okolí bytovej výstavby vrátane zelene a parkovacích plôch |
| | | | 2.1.1.2 | Revitalizácia vnútrobloku Komenského ul. v Modre - stavba je rozdelená na 3. etapy |
| | | | 2.1.1.3 | Revitalizácia vnútrobloku na Dukelskej ulici v Modre |
| | | | 2.1.1.4 | Rekonštrukcia Námestia Ľ. Štúra. Revitalizácia a rekonštrukcia historického modranského námestia – Štúrovej a Hornej ulice |
| | | | 2.1.1.5 | Revitalizácia a rekonštrukcia historických modranských ulíc – Moyzesovej, Kukučínovej a Súkenickej ulice |
| | | | 2.1.1.6 | Lúka Otčenáška - Harmónia - vytvorenie piknikovej lúky, relax, príroda |
| | | | 2.1.1.7 | Revitalizácia, rozšírenie Modranského cintorína, kolombárium, urnový háj |
| | | | 2.1.1.8 | Revitalizácia historického drevorubačského cintorína na Piesku |
| | | | 2.1.1.9 | revitalizácia cintorína na Kráľovej |
| | | | 2.1.1.10 | Revitalizácia centrálneho priestoru v Harmónii pred lesným úradom |
| | | | 2.1.1.11 | Revitalizácia verejného priestoru na Kráľovej, v centre pred Biolkou, kostolmi a Kultúrnym domom |
| | | | 2.1.1.12 | Obnova náhrobného areálu Ľudovíta Štúra v Modre |
| | | | 2.1.1.13 | Lipová alej - revitalizácia verejného priestoru, Stoličného potoka, protipovodňová aktivita rekonštrukcia kanalizácie v rámci ulíc Súkenicka a Šúrska |
| | | | 2.1.1.14 | Lipová alej - revitalizácia verejného priestoru, Stoličného potoka, , protipovodňová aktivita rekonštrukcia kanalizáciá v rámci ulíc Horná ul, Štúrova, Dolná a Šúrska |
| | 2.1.2 | Ochrana a starostlivosť o krajinu, prvky zelenej a modrej infraštruktúry | 2.1.2.1 | Revitalizácia verejnej zelene v Modre a jej častiach, zvýšiť podiel hodnotnej zelene |
| 2.1.2.2 | | | Výsadba krajinnej zelene v modranskom choťári. Zazelenanie mesta zachovaním, alebo obnovou ekosystémov s vysokou biodiverzitou | |
| 2.1.2.3 | | | Revitalizácia okolia modranského rybníka | |

| PODOBLASŤ | OPATRENIE Č. | OPATRENIE POPIS | PROJEKT Č. | PROJEKT/AKTIVITA |
|----------------------------|--------------|--|------------|---|
| | | | 2.1.2.4 | Výsadba komunitného sadu na Kráľovej pri rybníku |
| | | | 2.1.2.5 | Pokračovať v budovaní lesoparku výsadbami, turistickým a oddychovým vybavením |
| | | | 2.1.2.6 | Zabezpečiť komplexnú starostlivosť o mestské verejné priestranstvá, mestskú zeleň, vodné toky, krajinnú zeleň a celkovo o krajinu |
| | | | 2.1.2.7 | Nákup komunálnej techniky pre zabezpečenie čistoty v meste a údržby zelene |
| | | | 2.1.2.8 | Podpora vinohradníctva - nákup techniky pre čistenie chotára |
| | | | 2.1.2.9 | Rekonštrukcia lesných ciest, lesná cesta Bezová – výstup Cajla |
| | | | 2.1.2.10 | Rekonštrukcia lesných ciest, lesná cesta Srnčí kopec |
| | | | 2.1.2.11 | Revitalizácia zelene a historických ovocných stromov a sadov |
| | | | 2.1.2.12 | Určenie krajinných priestorov a vytvorenie štatútu pre ochranu časti modranského chotára so zachovanou pôvodnou vinohradníckou krajinnou štruktúrou, riešenie zanedbaných vinohradov - memorandum o vinohradoch |
| | | | 2.1.2.13 | Rekonštrukcia lesných ciest, protipožiarna lesná cesta Suchý jarok |
| 2.2 Ochrana ŽP a odpady | 2.2.1 | Udržateľné a ekologické odpadové hospodárstvo | 2.2.1.1 | Zefektívniť súčasný systém separovaného zberu odpadu v meste. |
| | | | 2.2.1.2 | Zavedenie aspoň 2 druhov zhodnocovania odpadu vzniknutého na území mesta (drtenie sute, kompostovanie a pod.) |
| | | | 2.2.1.3 | Podpora triedeného zberu zložiek komunálnych odpadov, vrátane mechanickej úpravy komunálnych odpadov |
| | | | 2.2.1.4 | Vybudovanie kontajnerových stanovišť pri bytových domoch v Modre aj na Kráľovej |
| | | | 2.2.1.5 | Vybudovanie kontajnerových stanovišť v Harmónii a Piesku |
| | | | 2.2.1.6 | Rekonštrukcia, umiestnenie zberného dvoru, technické služby, TEPLO s.r.o., verejnoprospešné služby |
| | | | 2.2.1.7 | Sanácia miest s nezákonne umiestneným odpadom v katastri obce Modra |
| | 2.2.2 | Ochrana ŽP, predchádzanie vzniku mimoriadnych udalostí a pripravenosť na zmeny klímy | 2.2.2.1 | Zabezpečenie čistenia uličných vpustí dažďovej kanalizácie, protipovodňové opatrenia |
| | | | 2.2.2.2 | Protipovodňové aktivity a opatrenia. Budovať a udržiavať protipovodňové opatrenia |
| | | | 2.2.2.3 | Projekty zvyšujúce úroveň pripravenosti na zvládanie mimoriadnych udalostí ovplyvnených zmenou klímy |
| | | | 2.2.2.4 | Zníženie znečisťovania ovzdušia – modernizácia vykurovacieho systému v kultúrnom dome Kráľová |

C.3 SOCIÁLNA OBLASŤ

Strategický cieľ:

Zvýšiť kvalitu sociálnej, zdravotnej, vzdelanostnej a športovej infraštruktúry a služieb

Špecifické ciele:

3.1 Sociálna starostlivosť a zdravotníctvo – zvýšiť kvalitu a rozsah sociálnej a zdravotníckej infraštruktúry a služieb

3.2 Vzdelanie a šport – zvýšiť kvalitu vzdelania, celoživotného vzdelávania, kľúčových kompetencií a zručností

3.3 Bývanie - zvýšiť dostupné a kvalitné bývanie pre všetky skupiny obyvateľov

| PODOBLASŤ | OPATRENIE Č. | OPATRENIE POPIS | PROJEKT Č. | PROJEKT/AKTIVITA |
|---|--------------|---|------------|---|
| 3.1 Sociálna starostlivosť a zdravotníctvo | 3.1.1 | Strategický prístup v sociálnej a zdravotníckej oblasti | 3.1.1.2 | Spracovanie koncepcie a nastavenie sociálnych služieb a zdravotníctva mesta |
| | | | 3.1.1.3 | Poskytovanie sociálneho poradenstva v rámci výkonu mestského úradu |
| | 3.1.2 | Renovácia a rozvoj sociálnej a zdravotníckej infraštruktúry a služieb | 3.1.2.1 | Zlepšenie štandardu existujúcich zdravotníckych a sociálnych zariadení, zníženie energetickej náročnosti |
| | | | 3.1.2.2 | Mestské centrum sociálnych služieb na Súkenickej ul. v Modre - rozšírenie kapacít, nadstavba a rekonštrukcia existujúceho zariadenia sociálnych služieb, zníženie energetickej náročnosti |
| | | | 3.1.2.3 | MCSS, Zochova 9, zateplenie obvodového a strešného plášťa |
| | | | 3.1.2.4 | Zariadenie pre seniorov (domáce prostredie) v priestore pod strechou MCSS (ulica) |
| | | | 3.1.2.5 | Podporované bývanie Claudianum - vytvorenie vhodných priestorových podmienok pre poskytnutie kvalitnejších služieb a rozšírenie portfólia sociálnych služieb v existujúcom zariadení komunitného charakteru, zníženie energetickej náročnosti |
| | | | 3.1.2.6 | Nížkoprahové centrum pre deti z ulice - realizácia v existujúcich priestoroch CVC Modra, zníženie energetickej náročnosti |
| 3.2 Vzdelanie a šport | 3.2.1 | Podpora zvýšenia kvality vzdelávania a zapojenie študentov a absolventov do rozvoja mesta | 3.2.1.1 | Podporiť činnosti Školských klubov detí, Základnej umeleckej školy a Centra voľného času. |
| | 3.2.2 | Renovácia školských zariadení | 3.2.2.1 | Škola na Piesku, rekonštrukcia a zateplenie strechy zadného krídla |
| | | | 3.2.2.2 | ZŠ Vajanského 93, zateplenie obvodového a strešného plášťa |
| | | | 3.2.2.3 | MŠ, SNP 14, zateplenie obvodového a strešného plášťa |
| | | | 3.2.2.4 | MŠ, Kalinčiakova 11, zateplenie obvodového a strešného plášťa |
| | | | 3.2.2.5 | MŠ, Sládkovičova 13, zateplenie obvodového a strešného plášťa |

| PODOBLASŤ | OPATRENIE Č. | OPATRENIE POPIS | PROJEKT Č. | PROJEKT/AKTIVITA |
|----------------|--------------|---|------------|---|
| | | | 3.2.2.6 | MŠ,Partizánska 88, zateplenie obvodového a strešného pláštá |
| | | | 3.2.2.7 | MŠ, SNP 14, Modra, sanácia a zateplenie budovy |
| | | | 3.2.2.8 | MŠ, v rámci objektu ŠK ZŠ Vajanského v Modre – rozšírenie kapacity, rekonštrukcia, zníženie energetickej náročnosti a prístavba priestorov, (2 nové triedy) |
| | | | 3.2.2.9 | ZŠ Ľ. Štúra v Modre, odstránenie havarijného stavu strechy na budove, zníženie energetickej náročnosti |
| | | | 3.2.2.10 | MŠ, stavebné úpravy, zníženie energetickej náročnosti, v zmysle technických nálezov nedostatkov |
| | 3.2.3 | Zabezpečenie ucelenej a kvalitnej školskej infraštruktúry | 3.2.3.1 | Zriadenie detských jasí pre deti do 3 rokov |
| | | | 3.2.3.2 | MŠ Kráľova - zriadenie vidieckej MŠ |
| | | | 3.2.3.3 | Základná škola Ľ. Štúra - moderné vybavenie a zriadenie špeciálnych učební |
| | | | 3.2.3.4 | ZŠ Vajanského v Modre - - moderné vybavenie a zriadenie špeciálnych učební |
| | | | 3.2.3.5 | ZŠ Ľ. Štúra a Vanského - obstaranie a modernizácia školskej knižnice vrátane priestorov pre ďalší rozvoj kľúčových kompetencií žiakov |
| | 3.2.4 | Zabezpečenie adekvátnej športovej infraštruktúry a podpora športových aktivít | 3.2.4.1 | Vypracovanie analýzy technického stavu detských ihrísk |
| | | | 3.2.4.2 | Opravy a údržba vybavenia detských ihrísk |
| | | | 3.2.4.3 | ŠKOLÁK – multifunkčné ihrisko a voľno časový areál. Multifunkčné ihrisko v školskom areáli ZŠ Ľ. Štúra |
| | | | 3.2.4.4 | Rekonštrukcia a revitalizácia areálu štadióna |
| | | | 3.2.4.5 | Podporovanie športových aktivít, klubov a záujmových združení pre mládež udržiavaním a rozširovaním mestských plôch pre šport. |
| | | | 3.2.4.6 | Rekonštrukcie športových areálov pri základných školách |
| | | | 3.2.4.7 | Dobudovanie športového areálu pre verejnosť v areáli škôl na Vajanského ulici |
| | | | 3.2.4.8 | Dobudovanie športového areálu v okolí areálu futbalového štadiónu na Kalinčiakovej ulici |
| | | | 3.2.4.9 | Rekonštrukcia kúpaliska a dobudovanie areálu na Kalinčiakovej ulici |
| | | | 3.2.4.10 | Výstavba multifunkčného ihriska na Kráľovej |
| | | | 3.2.4.11 | Vypracovanie štúdie rekreačno-športového areálu na Piesku |
| | | | 3.2.4.12 | Revitalizácia vodnej plochy na Piesku |
| | | | 3.2.4.13 | Multifunkčné ihrisko Modra (mestský štadión) Kalinčiakova ul. |
| | | | 3.2.4.14 | Zavlažovací systém na futbalovom ihrisku v Modre |
| 3.3 Bývanie | 3.3.1 | Dostupné a kvalitné bývanie pre všetky skupiny obyvateľov | 3.3.1.1 | Spracovanie bytovej politiky mesta Modra |

C.4 CESTOVNÝ RUCH A KULTÚRA

Strategický cieľ:

Zvýšiť kvalitu cestovného ruchu, kultúrneho života, propagácie mesta a ochrany kultúrneho dedičstva

Špecifické ciele:

4.1 Cestovný ruch – zvýšiť kvalitu potenciálu a infraštruktúry cestovného ruchu

4.2 Kultúra a kultúrne dedičstvo – zvýšiť kvalitu kultúrnej infraštruktúry, služieb a kultúrneho potenciálu

| PODOBLASŤ | OPATRENIE Č. | OPATRENIE POPIS | PROJEKT Č. | PROJEKT/AKTIVITA |
|----------------------|--------------|--|------------|---|
| 4.1 Cestovný ruch | 4.1.1 | Propagácia značky mesta, informačný servis a aktivity cestovného ruchu | 4.1.1.1 | Modernizácia mestského informačného centra na Štúrovej 59 |
| | | | 4.1.1.2 | Prevádzka kancelárie Oblastnej organizácie cestovného ruchu MALÉ KARPATY v priestoroch mestskej budovy na Štúrovej 59. |
| | | | 4.1.1.3 | Publikácie o histórii Modry a jej častí |
| | | | 4.1.1.4 | Inovácia webovej stránky pre cestovný ruch "visit-modra.sk" |
| | | | 4.1.1.5 | Vytváranie a podpora produktov cestovného ruchu |
| | | | 4.1.1.6 | Realizácia digitálnych kioskov v meste a rekreačných lokalitách |
| | | | 4.1.1.7 | Realizovať pútače na vstupoch do mesta |
| | | | 4.1.1.8 | Vytvorenie audio sprievodcu po kultúrnych a prírodných pamiatkach, turistických atraktivitách, turistických bodov záujmu |
| | | | 4.1.1.9 | Vytvorenie požičovne bicyklov a e-bicyklov v priestoroch mestskej budovy v Modre - Harmónii |
| | | | 4.1.1.10 | Vybudovanie solárnej nabíjacej stanice pre e-bicykle v areály mestskej budovy v Modre - Harmónii |
| | | | 4.1.1.11 | Budovanie športových areálov pre bicyklistov v lokalite Modra - Harmónia - Piesok |
| | | | 4.1.1.12 | Budovanie cykloodpočívadiel na cyklotrasách v lesoparku a medzi okolitými obcami |
| | 4.1.2 | Budovanie integrovanej infraštruktúry cestovného ruchu | 4.1.2.1 | Budovanie cyklotrás s vybavenosťou |
| | | | 4.1.2.2 | Revitalizácia prírodného kúpaliska a jeho okolia v časti Piesok (Zochova chata) |
| | | | 4.1.2.3 | HORÁREŇ U HRNČÍRA - Rekonštrukcia objektu horárne - penzión (lúka Pod Širokým) |
| | | | 4.1.2.4 | Obnova infraštruktúry v lese Lúka pod Širokým - Vybudovanie náučných chodníkov, odpočívadiel, turistických značení, cyklotrasy - Lúka pod Širokým |
| | | | 4.1.2.5 | Obnova infraštruktúry v lese Modra - Harmónia - Vybudovanie náučných chodníkov |
| | | | 4.1.2.6 | Realizácia novej vyhladkovej veže Veľká Homola a ostatných vyhladkových bodov nad mestom |
| | | | 4.1.2.7 | Vypracovanie projektov a budovanie interaktívnych náučných chodníkov a turistickým mobiliárom |

| PODOBLASŤ | OPATRENIE Č. | OPATRENIE POPIS | PROJEKT Č. | PROJEKT/AKTIVITA |
|-------------------------------------|--------------|---|------------|---|
| 4.2 Kultúra a kultúrne dedičstvo | 4.2.1 | Mobilizácia kreatívneho potenciálu a podpora a prezentácia kultúrnych aktivít | 4.2.1.1 | Podpora spoločenských podujatí propagujúcich tradičné hodnoty mesta v oblasti vinohradníctva, vinárstva, keramiky, |
| | | | 4.2.1.2 | Zriadenie mestského múzea s prezentáciou histórie mesta a s výstavnými priestormi. |
| | | | 4.2.1.3 | Mestská knižnica v odkaze Ľudovíta Štúra, dobudovanie mestskej knižnice, modernizácia knižnice |
| | | | 4.2.1.4 | Štúrova Modra – Obnova Štúrovej lavičky - Náučný chodník po štúrovských pamiatkach |
| | | | 4.2.1.5 | Vybudovanie vinohradníckeho skanzenu, budovanie vinohradníckych búd a studní |
| | | | 4.2.1.6 | Vytvorenie festivalu tradícií mesta Modra, huncokári, keramika, víno, kulinárske špeciality |
| | | | 4.2.1.7 | Vytvorenie kreatívneho inkubátora v nevyužitých priestoroch Starej tehelne |
| | | | 4.2.1.8 | Zriadenie výstavných priestorov a galérie v priestoroch podkrovia kultúrnej pamiatky na Štúrovej 59 |
| | | | 4.2.1.9 | Zriadenie mestského múzea s prezentáciou histórie mesta a s výstavnými priestormi v budove Historicej radnice |
| | 4.2.2 | Ochrana, obnova a prezentácia objektov NKP a pamätihodností | 4.2.2.1 | Obnova NKP v Modre |
| | | | 4.2.2.2 | Detská komunitná knižnica Modra, dobudovanie oddelenia knižnice pre rodiny s deťmi |
| | | | 4.2.2.3 | Výstavba Centra kreatívnej keramiky v priestoroch bývalej tehelne. Rekonštrukcia a prestavba starej tehelne v priemyselnej zóne mesta Modry a vytvorenie priestoru pre modranských umelcov so zameraním na keramiku |
| | | | 4.2.2.4 | Bývalá nemecká škola na Zochovej chate - komunitné centrum, turistická ubytovňa, múzeum, alternatívna škôlka |
| | | | 4.2.2.5 | Obnova Kultúrneho domu Kráľová |
| | | | 4.2.2.6 | Obnova a prestavba NKP, historickej Mestskej radnice - Mestského domu |
| | | | 4.2.2.7 | Obnova NKP, Mestskej veže |
| | 4.2.3 | Renovácia zariadení kultúry, formovanie a manažment kultúrnej infraštruktúry | 4.2.3.1 | Renovácia Kultúrneho centra v Modre |
| | | | 4.2.3.2 | Výmena zastaralého technického vybavenia v kultúrnych zariadeniach, rekonštrukcia interiéru Kina Mier |
| | | | 4.2.3.3 | Stavebné úpravy a dostavba domu smútku na Kráľovej |
| | | | 4.2.3.4 | Činnosť mestského kultúrneho strediska definovať v koncepcii kultúry a vykonávať ju v súlade s ňou. |
| | | | 4.2.3.5 | Systémovo značiť pamiatky a pamätné miesta. |

D REALIZAČNÁ ČASŤ

Realizačná časť je zameraná na popis postupov inštitucionálneho a organizačného zabezpečenia realizácie programu rozvoja obce, systém monitorovania a hodnotenia plnenia programu rozvoja obce/VÚC s ustanovením merateľných ukazovateľov, vecný a časový harmonogram realizácie programu rozvoja obce.

D.1 POPIS ÚLOH JEDNOTLIVÝCH PARTNEROV PRI REALIZÁCIÍ PRM

Partneri pri realizácii PRM:

- Legislatívny partneri
- Strategickí partneri
- Špecifický partneri

LEGISLATÍVNY PARTNERI

Legislatívneho partnera predstavuje obec. V zmysle § 12 zákona č. 539/2008 Z. z o podpore regionálneho rozvoja, v znení zmien a doplnkov,

obec vo svojej pôsobnosti na účely podpory regionálneho rozvoja:

- a) analyzuje a hodnotí úroveň rozvoja svojho územia a jeho častí, zabezpečuje jeho trvalo udržateľný hospodársky rozvoj, sociálny rozvoj a územný rozvoj,
- b) zabezpečuje a koordinuje vypracovanie a realizáciu programu rozvoja obce alebo spoločného programu rozvoja obcí, pravidelne ho monitoruje a každoročne do 31. mája zasiela príslušnému vyššiemu územnému celku správu o jeho plnení a zabezpečuje súlad programu rozvoja obce alebo spoločného programu rozvoja obcí s územnoplánovacou dokumentáciou, ak jej spracovanie vyžaduje osobitný predpis,⁸⁾
- c) podieľa sa na plnení úloh, ktoré súvisia so zameraním podpory regionálneho rozvoja podľa § 3, v spolupráci s ministerstvom a ostatnými sociálno-ekonomickými partnermi, ktorí sa nachádzajú na území obce,
- d) vytvára podmienky na vznik a rozvoj územnej spolupráce a partnerstiev,

STRATEGICKÍ, SOCIÁLNO-EKONOMICKÍ PARTNERI

Strategických partnerov pre realizáciu PRM predstavujú subjekty nachádzajúce sa na území obce, ktoré sa v uzatvorenom „Memorande o spolupráci“ dohodli na rozsahu, spôsobe a forme plnenia jednotlivých úloh vyplývajúcich z PRM

ŠPECIFICKÝ PARTNERI

Špecifický partnerov predstavujú podnikateľské subjekty sa priamo podieľajú na realizácii projektov špecifikovaných v PRM.

D.2 INŠTITUCIONÁLNE A ORGANIZAČNÉ ZABEZPEČENIE REALIZÁCIE PRM, SPÔSOB KOMUNIKÁCIE, KOOPERÁCIE A KOORDINÁCIE

Inštitucionálne a organizačné zabezpečenie realizácie PRM, zabezpečuje manažment miestnej územnej samosprávy - mesto Modra. (zákon č. 369/1990 Zb o obecnom zriadení, v znení zmien a doplnkov)

Inštitucionálne zabezpečenie PRM

Mesto ako inštitúcia - Mestský úrad, o. i. inštitucionálne zabezpečuje a koordinuje vypracovanie a realizáciu programu rozvoja mesta.

Mestský úrad, ako orgán mestského zastupiteľstva a primátora, inštitucionálne zabezpečuje administráciu, komunikáciu, monitorovanie hodnotenie programu rozvoja mesta riadi prednosta, okrem projektov, nežiadaných mestom.

Organizačné zabezpečenie realizácie PRM

Mestský úrad zabezpečuje organizačné a administratívne veci obecného zastupiteľstva a primátora, ako aj orgánov zriadených mestským zastupiteľstvom.

Mestský úrad prostredníctvom svojich orgánov mestského zastupiteľstva a primátora zabezpečuje realizáciu rozvoja mesta nasledovne:

mestské zastupiteľstvo:

- monitoruje pravidelne PRM
- vyhodnocuje PRM a správu o plnení každoročne do 31. mája zasiela príslušnému VÚC
- aktualizuje každoročne PRM (podľa požiadaviek)

mestské zastupiteľstvo berie na vedomie:

- návrh strategickej časti PRM

mestské zastupiteľstvo schvaľuje:

- územný plán obce alebo jej časti a koncepcie rozvoja jednotlivých oblastí života obce
- ročné monitorovacie a hodnotiace správy plnenia PRM
- vyhodnotenie ročného plnenia PRM
- spolufinancovanie projektov mestom

primátor:

- zvoláva a vedie zasadnutia mestského zastupiteľstva a mestskej rady
- zastupuje obec vo vzťahu k štátnym orgánom, k právnickým a fyzickým osobám,
- rozhoduje vo všetkých veciach správy obce o. i.
- riadi a realizuje rozvoja mesta v intenciách programov a projektov PRM

Realizačná časť: prehľad činností na úrovni programu, pri realizácii PRM

| Činnosť | Primátor | MZ | Komisie MZ | MÚ | Hl. Kontrolór |
|--------------|----------|-----------|------------|----------|---------------|
| Financovanie | riadi | schvaľuje | hodnotí | vykonáva | |

| | | | | | |
|---------------|-------|-----------|----------|----------|----------|
| Implementácia | riadi | schvaľuje | hodnotí | vykonáva | |
| Hodnotenie | riadi | schvaľuje | | vykonáva | |
| Monitoring | riadi | schvaľuje | hodnotí | vykonáva | |
| Kontrola | riadi | schvaľuje | navrhuje | | vykonáva |

Realizačná časť: prehľad činností na úrovni projektu, pri realizácii PRM

| Činnosť | Primátor | MZ | Komisie MZ | MÚ-Oddelenia | Partneri Verejnosť |
|---------------|----------|-----------|------------|--------------|--------------------|
| Identifikácia | | schvaľuje | navrhuje | spolupracujú | spolupracuje |
| Príprava | | | | vykonáva | spolupracuje |
| Financovanie | | schvaľuje | hodnotí | vykonáva | spolupracuje |
| Kontraktácia | vykonáva | | | | |
| Implementácia | | | | vykonáva | spolupracuje |
| Monitoring | | schvaľuje | hodnotí | vykonáva | spolupracuje |
| Korekcie | | schvaľuje | navrhuje | vykonáva | navrhuje |

D.2.1 STRUČNÝ POPIS KOMUNIKAČNEJ STRATÉGIE PRM K JEDNOTLIVÝM CIEĽOVÝM SKUPINÁM,

Cielená komunikačná stratégia PRM k jednotlivým skupinám, na zabezpečenie realizácie PRM je vedená v niekoľkých rovinách a to:

komunikáciou osobnou:

- s socio-ekonomickými partnermi na území mesta
- s oddeleniami MÚ
- s komisiami MZ
- na zasadnutiach MZ

komunikáciou mediálnou prostredníctvom:

- mestskej televízie,
- mestského rozhlasu
- mestskej tlače
- informačných tabúl

komunikáciou elektronickou:

- na stránke mesta Modra – www.modra.sk,
- v mestskej televízii,
- v mestskom rozhlase

komunikáciou fyzickou pre občanov a subjekty:

- informácie na recepcii mesta Modra
- zaslaním školám poštou
- zaslaním vybraným subjektom poštou

Komunikačný plán – návrh monitoringu a hodnotenia realizácie PRM

| P. č. | Časový rámec | Miesto konania | Cieľová skupina | Forma | Téma, ciele | Vstupné údaje | Výstupy |
|-------|--------------|----------------|-----------------|--------------------------|---|--|---|
| | 02/2017 | MÚ | poslanci, | Podklad na zasadnutie MZ | Program rozvoja mesta | Dokument | Uznesenie MZ, schválenie |
| | 06/2017 | MÚ | občania | Podklad na zasadnutie MZ | Monitorovanie strategického dokumentu | Monitorovacia správa | uznesenie MZ, zobrať na vedomie |
| | 12/2017 | MÚ | občania | Podklad na zasadnutie MZ | Monitorovanie a hodnotenie strategického dokumentu | Monitorovacia a hodnotiaci správa | Aktualizácia akčného plánu, Uznesenie MZ, zobrať na vedomie |
| | 12/2017 | MÚ | občania | seminár | Prepojenie PRM a programového rozpočtovania | Metodika programového rozpočtovania Výsledky hospodárenia mesta za rok 2015 | Návrh štruktúry programového rozpočtu |
| | 12/2017 | MÚ | občania | verejné prerokovanie | Rozpočet mesta na rok 2018 - 2020 | Návrh rozpočtu mesta na rok 2018 - 2020 pripomienky a návrhy občanov | Uznesenie MZ, schválenie |
| | 12/2017 | MÚ | občania | Podklad na zasadnutie MZ | PRM, strategická časť – akčný plán, na roky 2018-2020 | Dokument | Uznesenie MZ, zobrať na vedomie |
| | 06/2018 | MÚ | občania | Podklad na zasadnutie MZ | Monitorovanie strategického dokumentu | Monitorovacia správa | uznesenie MZ, zobrať na vedomie |
| | 12/2018 | MÚ | občania | Podklad na zasadnutie MZ | Monitorovanie a hodnotenie strategického dokumentu | Monitorovacia a hodnotiaci správa | Aktualizácia akčného plánu, Uznesenie MZ, zobrať na vedomie |
| | 06/2019 | MÚ | občania | Podklad na zasadnutie MZ | Monitorovanie strategického dokumentu | Monitorovacia správa | uznesenie MZ, zobrať na vedomie |
| | 12/2019 | MÚ | občania | Podklad na zasadnutie MZ | Monitorovanie a hodnotenie strategického dokumentu | Monitorovacia a hodnotiaci správa | Aktualizácia akčného plánu, Uznesenie MZ, zobrať na vedomie |
| | 06/2020 | MÚ | občania | Podklad na zasadnutie MZ | Monitorovanie strategického dokumentu | Monitorovacia správa | uznesenie MZ, zobrať na vedomie |
| | 12/2020 | MÚ | občania | Podklad na zasadnutie MZ | Monitorovanie a hodnotenie strategického dokumentu | Monitorovacia a hodnotiaci správa | Uznesenie MZ, zobrať na vedomie |

Zdroj: vlastné spracovanie

D.2.2 SYSTÉM MONITOROVANIA A HODNOTENIA,

Akt monitorovania a hodnotenia realizácie PRM sa vykonáva systémovo a kontinuálne počas celého obdobia trvania platnosti PRM.

D.2.2.1 MONITOROVANIE REALIZÁCIE PRM

Monitorovanie znamená pravidelné sledovanie ukazovateľov strategického, resp. akčného plánu, treba robiť priebežne, napríklad štvrťročne, minimálne však raz za polrok, t. j. k 30.06. a 31.12. v danom roku.

Monitorovanie realizácie prebieha na úrovni jednotlivých projektov a jednotlivých programov pričom na úrovni programu sa pripravuje súhrnná monitorovacia správa za každý príslušný rok. Vstupnými údajmi pre monitorovanie realizácie sú hodnoty plánovaných a dosiahnutých ukazovateľov výstupu, výsledku a dopadu jednotlivých projektov. Prípravu monitorovacej správy zabezpečuje a za projekt je zodpovedný projektový manažér mesta.

Súhrnnú monitorovaciu správu pripravujú v spolupráci jednotlivé oddelenia MÚ. Monitorovacia správa za príslušný rok je predkladaná MZ, ktoré ju schvaľuje.

V prípade realizácie projektov financovaných zo zdrojov európskych a štrukturálnych fondov sa MZ predkladá aj monitorovacia správa schválená riadiacim orgánom. Cieľom monitorovania je získanie informácií o reálnom plnení opatrení na korekciu prípadného negatívneho vývoja.

Samospráva minimálne jedenkrát ročne zhromaždí a spracuje pripomienky socio-ekonomických partnerov mesta a verejnosti do leta, k termínu začiatku prípravy rozpočtu na ďalší rok.

D.2.2.2 HODNOTENIE REALIZÁCIE PRM

Hodnotenie strategického plánu sa robí raz ročne, t. j. k 31.12. v danom roku. Na hodnotenie nadväzujú návrhy na aktualizáciu akčného alebo strategického plánu.

Výsledky monitorovania sú podkladom pre hodnotenie realizácie PRM, pričom hodnotenie je stálym procesom sledovania zmien v jednotlivých opatreniach prostredníctvom navrhnutých ukazovateľov.

Proces hodnotenia sa vykonáva na dvoch úrovniach:

- strategické hodnotenie sa vykonáva na základe vzniknutej spoločenskej potreby a nutnosti aktualizácie strategického rámca PRM
- operatívne hodnotenie sa vykonáva v ročnom intervale s cieľom sledovania zmien v jednotlivých prioritných oblastiach.

Výstupom procesu hodnotenia je hodnotiaci správa za príslušný rok, ktorá je predkladaná mestskému zastupiteľstvu na schválenie. Hodnotiace a monitorovacie správy PRM sú podkladom pre rozhodnutie samosprávy o riadení realizácie programu, prípadne o korekciách stratégie alebo projektových zámerov, s účelom dosiahnutia stanovených cieľov jednotlivých prioritných oblastí.

D.3 ČASOVÝ PLÁN REALIZÁCIE

D.3.1 HOSPODÁRSKA OBLASŤ

Strategický cieľ: Podporiť kvalitný a efektívny inštitucionálny, hospodársky, infraštruktúrny a územný rozvoj mesta

| PODO-BLASŤ/SPECIFICKÝ CIEĽ | OPATRENIE | PROJEKT Č. | PROJEKT/AKTIVITA | ZAČIA-TOK | KONIEC | |
|---|---|--|--|---|--------|------|
| 1.1 Verejná správa / zvýšiť informatizáciu, profesionalizáciu a efektívnosť verejnej správy a / | 1.1.1 Informatizácia, inovácia a profesionalizácia verejnej správy | 1.1.1.1 | Zlepšenie služieb mestského úradu občanom mesta - nová efektívnejšia štruktúra mestského úradu, kvalitné personálne obsadenie. | 2018 | 2019 | |
| | | 1.1.1.2 | V Teple Modra s.r.o. oddeliť prevádzku a údržbu tepelného hospodárstva od správy mestského majetku. | 2017 | 2018 | |
| | | 1.1.1.3 | Vypracovanie analýzy evidencie, stavu a koncepcie využitia majetku mesta | 2017 | 2018 | |
| | | 1.1.1.4 | Kancelárie Mestského úradu v Modre - II. etapa | 2017 | 2018 | |
| | | 1.1.1.5 | Zvýšenie úrovne optimalizácie procesov a štandardizácie dokumentov v správe mesta | 2018 | 2019 | |
| | 1.1.2 Informovanie a komunikácia s verejnosťou | 1.1.2.1 | Responzívny, obsahovo vecný a pravidelne aktualizovaný Web mesta | 2018 | 2019 | |
| | 1.1.3 Efektívne verejné financie, dotácie a poplatková politika | 1.1.3.1 | Prijať všeobecné nariadenia mesta o kompetenciách a zásadách hospodárenia organizácií zriadených mestom Modra | 2017 | 2018 | |
| | 1.1.4 Uplatňovanie etických pravidiel a riešenie právnych problematik | 1.1.4.1 | Novelizovať všeobecné nariadenia mesta o mestskej polícii | 2018 | 2018 | |
| | | 1.1.4.2 | Novelizovanie všeobecného nariadenia mesta o pridelovaní dotácií s objektivizovanými kritériami osobitne pre kultúru, šport, deti a mládež, sociálnu oblasť. | 2018 | 2018 | |
| | | 1.1.4.3 | Riešenie existujúceho majetkoprávneho sporu o jednu z budov v užívaní základnej školy na Vajanského ulici. | 2018 | 2018 | |
| | | 1.1.4.4 | Riešenie majetkoprávneho vzťahu k nádvoriu Hornej Brány. | 2018 | 2018 | |
| | 1.1.5 Bezbariérovosť mesta | 1.1.5.1 | Vybudovať bezbariérový prístup do kancelárie prvého kontaktu. | 2018 | 2018 | |
| | 1.2 Bezpečnosť a poriadok / zvýšiť monitoring, vyhodnocovanie a prevenciu kriminality | 1.2.1 Zvýšenie efektivity mestskej polície zlepšením zabezpečenia, monitoringu a prevencie kriminality | 1.2.1.1 | Bezpečnosť na verejných priestoroch – kamerový a monitorovací systém, II. Etapa | 2018 | 2019 |
| | | | 1.2.1.2 | Protipožiarna opatrenia, technika a vybavenosť pre dobrovoľný hasičský zbor | 2018 | 2020 |
| | 1.3 | 1.3.1 | 1.3.1.1 | Realizovať funkčnú mestskú orgnizáciu tech- | 2017 | 2018 |

| PODO-BLASTĚ/ŠPECIFICKÝ CIEĽ | OPATRENIE | PROJEKT Č. | PROJEKT/AKTIVITA | ZAČIA-TOK | KONIEC |
|---|---|--|---|---|--------|
| Hospodársky a územný rozvoja / podporiť vznik a udržateľnosť podnikov (najmä MSP) a zamestnanosti | Podpora vzniku a udržateľnosti podnikov (najmä MSP) a zamestnanosti | | nických služieb. | | |
| | | 1.3.1.2 | Udržiavať mestskú zeleň a verejné priestranstvá vlastnými pracovnými kapacitami. | 2017 | 2020 |
| | | 1.3.1.3 | Vytvoriť motivačný program pre občiansku iniciatívu z pohľadu realizácie nových menších investičných zámerov. | 2018 | 2018 |
| | | 1.3.1.4 | vybudovanie centrálnej tržnice/mestského trhoviska pre ponuku regionálnej a lokálnej produkcie | 2018 | 2020 |
| | 1.3.2 Racionálne a ekologické využívanie územia | 1.3.2.1 | Areál verejno – prospešných služieb, podpora revitalizácie opustených objektov a areálov pre nové aktivity | 2018 | 2020 |
| | | 1.3.2.2 | Stanovenie mestských rozvojových priorít smerovania mesta, Program rozvoja mesta, bytová politika, energetická koncepcia, komunitný plán. | 2017 | 2018 |
| | | 1.3.2.3 | Vypracovanie zmien a doplnkov územného plánu pre obchvat mesta. | 2018 | 2019 |
| | | 1.3.2.4 | Vypracovanie zmien a doplnkov územného plánu, bez nároku na nový záber pôdy | 2017 | 2018 |
| | | 1.3.2.5 | Vypracovanie, prerokovanie a schválenie nového územného plánu mesta. | 2017 | 2020 |
| | | 1.3.2.6 | Pripraviť lokalitu "Malé hliny" pre výstavbu rodinných domov. | 2017 | 2018 |
| | | 1.3.2.7 | Zabezpečenie potrebných podkladov a projektovej dokumentácie na realizáciu rekonštrukcie námestia | 2017 | 2020 |
| | | 1.3.2.8 | Vypracovanie projektovej dokumentácie na vybudovanie chodníka na Národnej ulici na Kráľovej. | 2018 | 2019 |
| | | 1.3.2.9 | Vypracovanie projektovej dokumentácie na vybudovanie chodníka na Štefánikovej ulici v Modre. | 2018 | 2019 |
| | 1.4 Doprava a infraštruktúra / zvýšiť kvalitu dopravnej a technickej infraštruktúry | 1.4.1 Zníženie zaťaženia mesta automobilovou dopravou a riešenie statickej dopravy | 1.4.1.1 | Riešenie dopravy na regionálnej úrovni, plánovaný obchvat mesta Modry | 2017 |
| 1.4.1.2 | | | Analýza dopravného značenia v alternatívach s dopadmi na organizáciu dopravy. Prehodnotiť systém organizácie dopravy v meste | 2017 | 2018 |
| 1.4.1.3 | | | Zaviesť nové pravidlá systému parkovania | 2018 | 2018 |
| 1.4.2 Podpora ekologických foriem dopravy a integrovanej dopravy | | 1.4.2.1 | Cyklodoprava, napojenie cyklo dopravnej trasy a osobnej dopravy na terminál integrovanej dopravy železnica v Šenkviaciach | 2017 | 2020 |
| | | 1.4.2.2 | Prírodné cyklotrasy, značenie vytýčených cyklotrás. Cyklotrasy s neasfaltovým povrchom 50 km | 2015 | 2018 |
| | | 1.4.2.3 | Vinohradnícka cyklotrasa, cyklochodník. Cyklotrasy s asfaltovým a betónovým povrchom (š. 2,5m) 40 km | 2018 | 2020 |
| | | 1.4.2.4 | Cyklodoprava, projekt prepojenia Bratislavy s Trnavou, cyklo dopravná trasa navrhnutá v štúdiu uskutočniteľnosti s prepojením na integ- | 2019 | 2020 |

| PODOB- BLASŤ/ŠPECIFI CKÝ CIEĽ | OPATRENIE | PROJEKT Č. | PROJEKT/AKTIVITA | ZAČIA- TOK | KONIEC |
|-------------------------------------|---|---------------|--|---------------|--------|
| | | | rované body dopravy, terminály, Vinosady - Modra, Modra - Harmónia, Modra - Kráľova, Modra - Dubová smer Trstín, Modra - Šenkvice | | |
| | | 1.4.2.5 | Realizácia cyklotrás v krajine | 2019 | 2019 |
| | | 1.4.2.6 | Vytvorenie cyklotrasy z Harmónie na Zochovú chatu s požičovňou elektrobicyklov | 2016 | 2017 |
| | | 1.4.2.7 | Cyklodoprava, realizovať systém cyklochodop- ravy v meste (najmä centrum) | 2018 | 2020 |
| | | 1.4.2.8 | Vybudovať nabíjajúcu stanicu pre elektromobily | 2018 | 2020 |
| | 1.4.3 Rekonštrukcia a dobudovanie kvalitnej a bez- pečnej dopravnej infraštruktúry | 1.4.3.1 | Rekonštrukcia chodníkov na Trnavskej ulici, Kráľová | 2016 | 2017 |
| | | 1.4.3.2 | Rekonštrukcia miestnej komunikácie na Trnav- skej ulici v časti spojníca do Karpatskej ulice | 2017 | 2017 |
| | | 1.4.3.3 | Rekonštrukcia ulice Dr. Bodického | 2016 | 2017 |
| | | 1.4.3.4 | Dopravno-bezpečnostné opatrenia na ul. Dr. Bodického, vybudovanie chodníka na ulici Dr. Bodického, od križovatky s ulicou Kalinčiakova po križovatku s ul. Vinárska | 2017 | 2017 |
| | | 1.4.3.5 | Rekonštrukcia miestnych komunikácií a spev- nených plôch | 2018 | 2020 |
| | | 1.4.3.6 | Bezpečnosť na miestnych komunikáciách, podpora bezpečnej dopravy zlepšením technic- kých parametrov problémových križovatiek | 2017 | 2020 |
| | | 1.4.3.7 | Vypracovať zásady údržby poľných a lesných ciest na území mesta Modry | 2017 | 2018 |
| | | 1.4.3.8 | Udržiavanie a opravy dôležitých prístupových ciest do chotára. | 2017 | 2018 |
| | 1.4.4 Obnova a budo- vanie inteligent- nej a dostupnej technickej infra- štruktúry | 1.4.4.1 | Rekonštrukcia verejného osvetlenia. Inteli- gentné LED verejné osvetlenie | 2018 | 2020 |
| | | 1.4.4.2 | Rekonštrukcia a dobudovanie technickej infra- štruktúry. Dobudovať dažďovú kanalizačnú sieť | 2018 | 2020 |
| | | 1.4.4.3 | Vybudovať samostatnú plynovú kotolňu (VS II) | 2017 | 2020 |

D.3.2 ENVIRONMENTÁLNA OBLASŤ

Strategický cieľ: Zvýšiť kvalitu a ochranu životného prostredia v meste a krajine

| PODOB- BLASŤ/ŠPECI- FICKÝ CIEĽ | OPAT- RENIE Č. | OPATRENIE POPIS | PRO- JEKT Č. | PROJEKT/AKTIVITA | ZAČIA- TOK | KONIEC |
|---|----------------------|--|-----------------|---|---------------|--------|
| 2.1 Mestské priestory a krajina / zvýšiť sta- rostlivosť a rozvoj sídel- ného pro- stredia a verejných priestorov | 2.1.1 | Revitalizá- cia, starost- livosť a rozvoj sídelného prostredia a verejných priestorov | 2.1.1.1 | Revitalizácia a rekonštrukcia verejných prie- storov, vnútroblokov sídlisk, v okolí bytovej výstavby vrátane zelene a parkovacích plôch | 2018 | 2020 |
| | | | 2.1.1.2 | Revitalizácia vnútrobloku Komenského ul. v Modre -stavba je rozdelená na 3. etapy | 2017 | 2019 |
| | | | 2.1.1.3 | Revitalizácia vnútrobloku na Dukelskej ulici v Modre | 2018 | 2019 |
| | | | 2.1.1.4 | Rekonštrukcia Námestia Ľ. Štúra. Revitalizácia a rekonštrukcia historického modranského námestia – Štúrovej a Hornej ulice | 2018 | 2020 |
| | | | 2.1.1.5 | Revitalizácia a rekonštrukcia historických modranských ulíc – Moyzesovej, Kukučino- vej a Súkenickej ulice | 2018 | 2020 |
| | | | 2.1.1.6 | Lúka Otčenáška - Harmónia - vytvorenie piknikovej lúky, relax, príroda | 2016 | 2017 |
| | | | 2.1.1.7 | Revitalizácia, rozšírenie Modranského cintor- ína, kolombárium, urnový háj | 2017 | 2020 |
| | | | 2.1.1.8 | Revitalizácia historického drevorubačského cintorína na Piesku | 2018 | 2020 |
| | | | 2.1.1.9 | revitalizácia cintorína na Kráľovej | 2017 | 2020 |
| | | | 2.1.1.10 | Revitalizácia centrálneho priestoru v Harmó- nii pred lesným úradom | 2018 | 2020 |
| | | | 2.1.1.11 | Revitalizácia verejného priestoru na Kráľovej, v centre pred Biolkou, kostolmi a Kultúrnym domom | 2018 | 2020 |
| | | | 2.1.1.12 | Obnova náhrobného areálu Ľudovíta Štúra v Modre | 2015 | 2017 |
| | | | 2.1.1.13 | Lipová alej - revitalizácia verejného priestoru, Stoličného potoka, protipovodňová aktivita rekonštrukcia kanalizácie v rámci ulíc Súke- nícka a Šúrska | 2017 | 2020 |
| | | | 2.1.1.14 | Lipová alej - revitalizácia verejného priestoru, Stoličného potoka, , protipovodňová aktivita rekonštrukcia kanalizáciá v rámci ulíc Horná ul, Štúrova, Dolná a Šúrska | 2017 | 2020 |
| | 2.1.2 | Ochrana a starostlivosť o krajinu, prvky ze- lenej a mod- rej infra- štruktúry | 2.1.2.1 | Revitalizácia verejnej zelene v Modre a jej častiach, zvýšiť podiel hodnotnej zelene | 2017 | 2020 |
| | | | 2.1.2.2 | Výsadba krajinnej zelene v modranskom chotári. Zazelenanie mesta zachovaním, alebo obnovou ekosystémov s vysokou biodi- verzitou | 2017 | 2020 |
| | | | 2.1.2.3 | Revitalizácia okolia modranského rybníka | 2017 | 2020 |
| | | | 2.1.2.4 | Výsadba komunitného sadu na Kráľovej pri rybníku | 2017 | 2020 |
| | | | 2.1.2.5 | Pokračovať v budovaní lesoparku výsadbami, turistickým a oddychovým vybavením | 2017 | 2020 |

| PODOB- BLASŤ/ŠPECI- FICKÝ CIEĽ | OPAT- RENIE Č. | OPATRENIE POPIS | PRO- JEKT Č. | PROJEKT/AKTIVITA | ZAČIA- TOK | KONIEC |
|---|----------------------|--|-----------------|---|---------------|--------|
| | | | 2.1.2.6 | Zabezpečiť komplexnú starostlivosť o mestské verejné priestranstvá, mestskú zeleň, vodné toky, krajinnú zeleň a celkovo o krajinu | 2017 | 2020 |
| | | | 2.1.2.7 | Nákup komunálnej techniky pre zabezpečenie čistoty v meste a údržby zelene | 2017 | 2020 |
| | | | 2.1.2.8 | Podpora vinohradníctva - nákup techniky pre čistenie chotára | 2017 | 2020 |
| | | | 2.1.2.9 | Rekonštrukcia lesných ciest, lesná cesta Bezová – výstup Cajla | 2017 | 2020 |
| | | | 2.1.2.10 | Rekonštrukcia lesných ciest, lesná cesta Srnčí kopec | 2017 | 2020 |
| | | | 2.1.2.11 | Revitalizácia zelene a historických ovocných stromov a sadov | 2017 | 2020 |
| | | | 2.1.2.12 | Určenie krajinných priestorov a vytvorenie štatútu pre ochranu časti modranského chotára so zachovanou pôvodnou vinohradníckou krajinnou štruktúrou, riešenie zanedbaných vinohradov - memorandum o vinohradoch | 2018 | 2019 |
| | | | 2.1.2.13 | Rekonštrukcia lesných ciest, protipožiarna lesná cesta Suchý jarok | 2019 | 2020 |
| 2.2 Ochrana ŽP a odpady / zvýšiť kvalitu, ochrany a trvalo udržateľného rozvoja životného prostredia | 2.2.1 | Udržateľné a ekologické odpadové hospodárstvo | 2.2.1.1 | Zefektívniť súčasný systém separovaného zberu odpadu v meste. | 2017 | 2018 |
| | | | 2.2.1.2 | Zavedenie aspoň 2 druhov zhodnocovania odpadu vzniknutého na území mesta (drtenie sute, kompostovanie a pod.) | 2017 | 2018 |
| | | | 2.2.1.3 | Podpora triedeného zberu zložiek komunálnych odpadov, vrátane mechanickej úpravy komunálnych odpadov | 2017 | 2018 |
| | | | 2.2.1.4 | Vybudovanie kontajnerových stanovišť pri bytových domoch v Modre aj na Kráľovej | 2018 | 2019 |
| | | | 2.2.1.5 | Vybudovanie kontajnerových stanovišť v Harmónii a Piesku | 2018 | 2019 |
| | | | 2.2.1.6 | Rekonštrukcia, umiestnenie zberného dvoru, technické služby, TEPLA s.r.o., verejnoprospešné služby | 2018 | 2019 |
| | | | 2.2.1.7 | Sanácia miest s nezákonne umiestneným odpadom v katastri obce Modra | 2018 | 2020 |
| | 2.2.2 | Ochrana ŽP, predchádzanie vzniku mimoriadnych udalostí a pripravenosť na zmeny klímy | 2.2.2.1 | Zabezpečenie čistenia uličných vpustí dažďovej kanalizácie, protipovodňové opatrenia | 2017 | 2020 |
| | | | 2.2.2.2 | Protipovodňové aktivity a opatrenia. Budovať a udržiavať protipovodňové opatrenia | 2017 | 2020 |
| | | | 2.2.2.3 | Projekty zvyšujúce úroveň pripravenosti na zvládanie mimoriadnych udalostí ovplyvnených zmenou klímy | 2017 | 2020 |
| | | | 2.2.2.4 | Zníženie znečisťovania ovzdušia – modernizácia vykurovacieho systému v kultúrnom dome Kráľová | 2018 | 2019 |

D.3.3 SOCIÁLNA OBLASŤ

Strategický cieľ: Zvýšiť kvalitu sociálnej, zdravotnej, vzdelanostnej a športovej infraštruktúry a služieb

| PODOB- BLASŤ/ŠPECI- FICKÝ CIEĽ | OPAT- RENIE Č. | OPATRENIE POPIS | PRO- JEKT Č. | PROJEKT/AKTIVITA | ZAČIA- TOK | KONIEC |
|--|----------------------|---|--------------------|--|---------------|--------|
| 3.1 Sociálna starostlivosť a zdravotníctvo / zvýšiť kvalitu a rozsah sociálnej a zdravotníckej infraštruktúry a služieb | 3.1.1 | Strategický prístup v sociálnej a zdravotníckej oblasti | 3.1.1.1 | Ročné prehodnocovanie finančného nastave- nia sociálnych služieb. | 2017 | 2017 |
| | | | 3.1.1.2 | Spracovanie koncepcie a nastavenie sociál- nych služieb a zdravotníctva mesta | 2017 | 2017 |
| | | | 3.1.1.3 | Poskytovanie sociálneho poradenstva v rámci výkonu mestského úradu | 2017 | 2017 |
| | 3.1.2 | Renovácia a rozvoj sociál- nej a zdra- votníckej infraštruktúry a služieb | 3.1.2.1 | Zlepšenie štandardu existujúcich zdravotníč- kych a sociálnych zariadení, zníženie ener- getickej náročnosti | 2018 | 2020 |
| | | | 3.1.2.2 | Mestské centrum sociálnych služieb na Súke- nickej ul. v Modre - rozšírenie kapacít, nad- stavba a rekonštrukcia existujúceho zariade- nia sociálnych služieb, zníženie energetickej náročnosti | 2017 | 2019 |
| | | | 3.1.2.3 | MCSS, Zochova 9, zateplenie obvodového a strešného plášťa | 2018 | 2020 |
| | | | 3.1.2.4 | Zariadenie pre seniorov (domácke prostre- die) v priestore pod strechou MCSS (ulica) | 2018 | 2020 |
| | | | 3.1.2.5 | Podporované bývanie Claudianum - vytvore- nie vhodných priestorových podmienok pre poskytnutie kvalitnejších služieb a rozšírenie portfólia sociálnych služieb v existujúcom zariadení komunitného charakteru, zníženie energetickej náročnosti | 2015 | 2016 |
| | | | 3.1.2.6 | Nízkoprahové centrum pre deti z ulice - reali- zácia v existujúcich priestoroch CVC Modra, zníženie energetickej náročnosti | 2015 | 2017 |
| 3.2 Vzdelanie a šport / zvýšiť kvalitu vzdelania, celoživotné- ho vzdeláva- nia, kľúčo- vých kompe- tencií a zručností | 3.2.1 | Podpora zvýšenia kvality vzde- lávania a zapojenie študentov a absolventov do rozvoja mesta | 3.2.1.1 | Podporiť činnosti školských klubov detí, Základnej umeleckej školy a Centra voľného času. | 2017 | 2019 |
| | 3.2.2 | Renovácia školských zariadení | 3.2.2.1 | Škola na Piesku, rekonštrukcia a zateplenie strechy zadného krídla | 2017 | 2018 |
| | | | 3.2.2.2 | ZŠ Vajanského 93, zateplenie obvodového a strešného plášťa | 2017 | 2018 |
| | | | 3.2.2.3 | MŠ, SNP 14, zateplenie obvodového a streš- ného plášťa | 2017 | 2018 |
| | | | 3.2.2.4 | MŠ, Kalinčiakova 11, zateplenie obvodového a strešného plášťa | 2017 | 2018 |
| | | | 3.2.2.5 | MŠ, Sládkovičova 13, zateplenie obvodového a strešného plášťa | 2018 | 2019 |
| | | | 3.2.2.6 | MŠ,Partizánska 88, zateplenie obvodového a | 2018 | 2019 |

| PODOB- BLASŤ/SPECI- FICKÝ CIEĽ | OPAT- RENIE Č. | OPATRENIE POPIS | PRO- JEKT Č. | PROJEKT/AKTIVITA | ZAČIA- TOK | KONIEC |
|--------------------------------------|----------------------|---|-----------------|---|---------------|--------|
| | | | | strešného pláštá | | |
| | | | 3.2.2.7 | MŠ, SNP 14, Modra, sanácia a zateplenie budovy | 2018 | 2019 |
| | | | 3.2.2.8 | MŠ, v rámci objektu ŠK ZŠ Vajanského v Modre – rozšírenie kapacity, rekonštrukcia, zníženie energetickej náročnosti a prístavba priestorov, (2 nové triedy) | 2018 | 2019 |
| | | | 3.2.2.9 | ZŠ Ľ. Štúra v Modre, odstránenie havarijného stavu strechy na budove, zníženie energetickej náročnosti | 2017 | 2018 |
| | | | 3.2.2.10 | MŠ, stavebné úpravy, zníženie energetickej náročnosti, v zmysle technických nálezov nedostatkov | 2017 | 2018 |
| | 3.2.3 | Zabezpečenie ucelenej a kvalitnej školskej infraštruktúry | 3.2.3.1 | Zriadenie detských jaslí pre deti do 3 rokov | 2015 | 2017 |
| | | | 3.2.3.2 | MŠ Kráľova - zriadenie vidieckej MŠ | 2017 | 2018 |
| | | | 3.2.3.3 | Základná škola Ľ. Štúra - moderné vybavenie a zriadenie špeciálnych učební | 2017 | 2018 |
| | | | 3.2.3.4 | ZŠ Vajanského v Modre - - moderné vybavenie a zriadenie špeciálnych učební | 2017 | 2018 |
| | | | 3.2.3.5 | ZŠ Ľ. Štúra a Vanského - obstaranie a modernizácia školskej knižnice vrátane priestorov pre ďalší rozvoj kľúčových kompetencií žiakov | 2017 | 2018 |
| | 3.2.4 | Zabezpečenie adekvátnej športovej infraštruktúry a podpora športových aktivít | 3.2.4.1 | Vypracovanie analýzy technického stavu detských ihrísk | 2017 | 2018 |
| | | | 3.2.4.2 | Opravy a údržba vybavenia detských ihrísk | 2017 | 2019 |
| | | | 3.2.4.3 | ŠKOLÁK – multifunkčné ihrisko a voľno časový areál. Multifunkčné ihrisko v školskom areáli ZŠ Ľ. Štúra | 2016 | 2019 |
| | | | 3.2.4.4 | Rekonštrukcia a revitalizácia areálu štadióna | 2016 | 2019 |
| | | | 3.2.4.5 | Podporovanie športových aktivít, klubov a záujmových združení pre mládež udržiavaním a rozširovaním mestských plôch pre šport. | 2017 | 2020 |
| | | | 3.2.4.6 | Rekonštrukcie športových areálov pri základných školách | 2017 | 2020 |
| | | | 3.2.4.7 | Dobudovanie športového areálu pre verejnosť v areáli škôl na Vajanského ulici | 2017 | 2020 |
| | | | 3.2.4.8 | Dobudovanie športového areálu v okolí areálu futbalového štadiónu na Kalinčiakovej ulici | 2018 | 2020 |
| | | | 3.2.4.9 | Rekonštrukcia kúpaliska a dobudovanie areálu na Kalinčiakovej ulici | 2018 | 2020 |
| | | | 3.2.4.10 | Výstavba multifunkčného ihriska na Kráľovej | 2017 | 2018 |
| | | | 3.2.4.11 | Vypracovanie štúdie rekreačno-športového areálu na Piesku | 2016 | 2017 |
| | | | 3.2.4.12 | Revitalizácia vodnej plochy na Piesku | 2017 | 2019 |
| | | | 3.2.4.13 | Multifunkčné ihrisko Modra (mestský štadión) Kalinčiakova ul. | 2016 | 2017 |

| PODO-BLASTĚ/SPECIFICKÝ CÍL | OPATRENIE Č. | OPATRENIE POPIS | PROJEKT Č. | PROJEKT/AKTIVITA | ZAČIA-TOK | KONIEC |
|--|--------------|--|--------------|--|-----------|--------|
| | | | 3.2.4.1 4 | Zavlažovací systém na futbalovom ihrisku v Modre | 2017 | 2018 |
| 3.3 Bývanie / zvýšiť do- stupné a kvalitné bývanie pre všetky sku- piny obyva- teľov | 3.3.1 | Dostupné a kvalitné bývanie pre všetky skupi- ny obyva- teľov | 3.3.1.1 | Spracovanie bytovej politiky mesta Modra | 2017 | 2018 |

D.3.4 CESTOVNÝ RUCH A KULTÚRA

Strategický cieľ: Zvýšiť kvalitu cestovného ruchu, kultúrneho života, propagácie mesta a ochrany kultúrneho dedičstva

| PODOB- BLASŤ/ŠPECI- FICKÝ CIEĽ | OPAT- RENIE Č. | OPATRENIE POPIS | PRO- JEKT Č. | PROJEKT/AKTIVITA | ZAČIA- TOK | KONIEC |
|--|----------------------|--|-----------------|---|---------------|---|
| 4.1 Cestovný ruch / zvýšiť kvalitu potenciálu a infraštruktú- ry cestovné- ho ruchu | 4.1.1 | Propagácia značky mes- ta, informač- ný servis a aktivity ces- tovného ruchu | 4.1.1.1 | Modernizácia mestského informačného centra na Štúrovej 59 | 2016 | 2018 |
| | | | 4.1.1.2 | Prevádzka kancelárie Oblastnej organizácie cestovného ruchu MALÉ KARPATY v priestoroch mestskej budovy na Štúrovej 59. | 2016 | 2020 |
| | | | 4.1.1.3 | Publikácie o histórii Modry a jej častí | 2018 | 2020 |
| | | | 4.1.1.4 | Inovácia webovej stránky pre cestovný ruch "visitmodra.sk" | 2017 | 2020 |
| | | | 4.1.1.5 | Vytváranie a podpora produktov cestovného ruchu | 2017 | 2020 |
| | | | 4.1.1.6 | Realizácia digitálnych kioskov v meste a rekreačných lokalitách | 2018 | 2020 |
| | | | 4.1.1.7 | Realizovať pútače na vstupoch do mesta | 2019 | 2020 |
| | | | 4.1.1.8 | Vytvorenie audio sprievodcu po kultúrnych a prírodných pamiatkach, turistických atrakciách, turistických bodov záujmu | 2017 | 2020 |
| | | | 4.1.1.9 | Vytvorenie požičovne bicyklov a e-bicyklov v priestoroch mestskej budovy v Modre - Harmónii | 2018 | 2020 |
| | | | 4.1.1.10 | Vybudovanie solárnej nabíjacej stanice pre e-bicykle v areály mestskej budovy v Modre - Harmónii | 2018 | 2020 |
| | | | 4.1.1.11 | Budovanie športových areálov pre bicyklistov v lokalite Modra - Harmónia - Piesok | 2017 | 2020 |
| | 4.1.1.12 | Budovanie cykloodpočívadiel na cyklotrasách v lesoparku a medzi okolitými obcami | 2017 | 2020 | | |
| | 4.1.2 | Budovanie integrovanej infraštruktúry cestovného ruchu | 4.1.2.1 | Budovanie cyklotrás s vybavenosťou | 2018 | 2020 |
| | | | 4.1.2.2 | Revitalizácia prírodného kúpaliska a jeho okolia v časti Piesok (Zochova chata) | 2017 | 2020 |
| | | | 4.1.2.3 | HORÁREŇ U HRNČÍRA - Rekonštrukcia objektu horárne - penzión (Lúka Pod Širokým) | 2019 | 2020 |
| | | | 4.1.2.4 | Obnova infraštruktúry v lese Lúka pod Širokým - Vybudovanie náučných chodníkov, odpočívadiel, turistických značení, cyklotrasy - Lúka pod Širokým | 2018 | 2019 |
| | | | 4.1.2.5 | Obnova infraštruktúry v lese Modra - Harmónia - Vybudovanie náučných chodníkov | 2017 | 2019 |
| | | | 4.1.2.6 | Realizácia novej vyhladkovej veže Veľká Homola a ostatných vyhladkových bodov nad mestom | 2017 | 2018 |
| | | | 4.1.2.7 | Vypracovanie projektov a budovanie interaktívnych náučných chodníkov a turistickým mobiliárom | 2017 | 2020 |
| 4.2 | | | 4.2.1 | Mobilizácia | 4.2.1.1 | Podpora spoločenských podujatí propagujú- |

| PODOB- BLASŤ/ŠPECI- FICKÝ CIEĽ | OPAT- RENIE Č. | OPATRENIE POPIS | PRO- JEKT Č. | PROJEKT/AKTIVITA | ZAČIA- TOK | KONIEC |
|---|----------------------|--|---|---|---------------|--------|
| Kultúra a kultúrne dedičstvo / zvýšiť kvalitu kultúrnej infraštruktúry, služieb a kultúrneho potenciálu | | kreatívneho potenciálu a podpora a prezentácia kultúrnych aktivít | | cich tradičné hodnoty mesta v oblasti vinohradníctva, vinárstva, keramiky, | | |
| | | | 4.2.1.2 | Zriadenie mestského múzea s prezentáciou histórie mesta a s výstavnými priestormi. | 2019 | 2020 |
| | | | 4.2.1.3 | Mestská knižnica v odkaze Ľudovíta Štúra, dobudovanie mestskej knižnice, modernizácia knižnice | 2019 | 2020 |
| | | | 4.2.1.4 | Štúrova Modra – Obnova Štúrovej lavičky - Náučný chodník po štúrovských pamiatkach | 2016 | 2017 |
| | | | 4.2.1.5 | Vybudovanie vinohradníckeho skanzenu, budovanie vinohradníckych búd a studní | 2017 | 2020 |
| | | | 4.2.1.6 | Vytvorenie festivalu tradícií mesta Modra, huncokári, keramika, víno, kulinárske špeciality | 2017 | 2020 |
| | | | 4.2.1.7 | Vytvorenie kreatívneho inkubátora v nevyužitých priestoroch Starej tehelne | 2018 | 2020 |
| | | | 4.2.1.8 | Zriadenie výstavných priestorov a galérie v priestoroch podkrovia kultúrnej pamiatky na Štúrovej 59 | 2019 | 2020 |
| | | | 4.2.1.9 | Zriadenie mestského múzea s prezentáciou histórie mesta a s výstavnými priestormi v budove Historicej radnice | 2019 | 2020 |
| | 4.2.2 | Ochrana, obnova a prezentácia objektov NKP a pamätihodností | 4.2.2.1 | Obnova NKP v Modre | 2017 | 2020 |
| | | | 4.2.2.2 | Detská komunitná knižnica Modra, dobudovanie oddelenia knižnice pre rodiny s deťmi | 2018 | 2020 |
| | | | 4.2.2.3 | Výstavba Centra kreatívnej keramiky v priestoroch bývalej tehelne. Rekonštrukcia a prestavba starej tehelne v priemyselnej zóne mesta Modry a vytvorenie priestoru pre modranských umelcov so zameraním na keramiku | 2018 | 2020 |
| | | | 4.2.2.4 | Bývalá nemecká škola na Zochovej chate - komunitné centrum, turistická ubytovňa, múzeum, alternatívna škôlka | 2019 | 2020 |
| | | | 4.2.2.5 | Obnova Kultúrneho domu Kráľová | 2018 | 2019 |
| | | | 4.2.2.6 | Obnova a prestavba NKP, historickej Mestskej radnice - Mestského domu | 2019 | 2020 |
| | | | 4.2.2.7 | Obnova NKP, Mestskej veže | 2017 | 2020 |
| | 4.2.3 | Renovácia zariadení kultúry, formovanie a manažment kultúrnej infraštruktúry | 4.2.3.1 | Renovácia Kultúrneho centra v Modre | 2019 | 2020 |
| | | | 4.2.3.2 | Výmena zastaralého technického vybavenia v kultúrnych zariadeniach, rekonštrukcia interiéru Kina Mier | 2019 | 2020 |
| | | | 4.2.3.3 | Stavebné úpravy a dostavba domu smútku na Kráľovej | 2019 | 2020 |
| | | | 4.2.3.4 | Činnosť mestského kultúrneho strediska definovať v koncepcii kultúry a vykonávať ju v súlade s ňou. | 2017 | 2018 |
| 4.2.3.5 | | | Systémovo značiť pamiatky a pamätné miesta. | 2018 | 2020 | |

E FINANČNÁ ČASŤ

Finančná časť obsahuje finančné zabezpečenie jednotlivých opatrení a aktivít, inštitucionálnu a organizačnú stránku realizácie programu rozvoja obce.

Finančná časť Programu rozvoja mesta Modra (ďalej len PRM) na roky 2014-2020 nadväzuje na predchádzajúce časti dokumentu a je logickým završením celého procesu tvorby PRM stanovením návrhu finančného rámca pre pokrytie finančných nárokov stanovených aktivít.

V zmysle § 4 zákona č. 539/2008 Z. z o podpore regionálneho rozvoja, v znení zmien a doplnkov, definuje zdroje financovania regionálneho rozvoja:

(1) Regionálny rozvoj sa financuje

- a) zo štátneho rozpočtu vrátane finančných prostriedkov z rozpočtových kapitol ministerstiev,
- b) zo štátnych účelových fondov,
- c) z rozpočtov vyšších územných celkov,
- d) z rozpočtov obcí,
- e) z prostriedkov fyzických osôb,
- f) z prostriedkov právnických osôb,
- g) z úverov a príspevkov medzinárodných organizácií,
- h) z prostriedkov vyplývajúcich z medzinárodných zmlúv o poskytnutí grantu uzatvorených medzi Slovenskou republikou a inými štátmi,
- i) z iných prostriedkov, ak to ustanoví osobitný predpis.

(2) Doplnkovým zdrojom finančného zabezpečenia podpory regionálneho rozvoja sú finančné prostriedky z fondov Európskej únie poskytované podľa osobitných predpisov.

E.1 INDIKATÍVNY FINANČNÝ PLÁN PRM

Indikatívny finančný plán pozostáva z :

- indikatívneho rozpočtu na roky 2016 – 2020
- finančného rámca, modelu viac zdrojového financovania plánovaných projektov a aktivít

Prerokovaný a schválený indikatívny rozpočet sa začlení do programového rozpočtu obce ako aj ďalších dokumentov, vrátane akčného plánu.

E.1.1 INDIKATÍVNY ROZPOČET – SUMARIZÁCIA

| PRIORITNÁ OBLASŤ ROZVOJA | 2016 | 2017 | 2018 | 2019 | 2020 | SPOLU |
|----------------------------|------------------|--------------------|--------------------|---------------------|---------------------|---------------------|
| 1. Hospodárska oblasť | | 720 000 € | 393 000 € | 197 150 € | 7 484 000 € | 8 794 150 € |
| 2. Environmentálna oblasť | | 265 500 € | 200 000 € | 1 795 000 € | 6 354 260 € | 8 614 760 € |
| 3. Sociálna oblasť | 186 830 € | 576 000 € | 1 764 700 € | 7 260 000 € | 210 000 € | 9 997 530 € |
| 4. Cestovný ruch a kultúra | | 14 600 € | 300 000 € | 850 000 € | 12 421 350 € | 13 585 950 € |
| SPOLU | 186 830 € | 1 576 100 € | 2 657 700 € | 10 102 150 € | 26 469 610 € | 40 992 390 € |

Finančný rámec pre realizáciu PRM bol zostavený pre nasledovné oblasti rozvoja:

- 1 Hospodárska oblasť
- 2 Environmentálna oblasť
- 3 Sociálna oblasť
- 4 Cestovný ruch a kultúra

E.1.2 FINANČNÝ RÁMEC PRE REALIZÁCIU PRM

E.1.2.1 HOSPODÁRSKA OBLASŤ

| PODOB- BLASŤ/ŠPECI- FICKÝ CIEĽ | OPATRENIE | PRO- JEKT Č. | PROJEKT/AKTIVITA | PARTNERSTVO, FINAN- COVANIE | ROZPOČET CELKOM | DOTÁ- CIA | Z TOHO MESTO | Z TOHO VÚC | Z TOHO ŠR | Z TOHO OSTAT- NÉ | Z TOHO ÚVERY | ZA- ČIA- TOK | KO- NIEC | |
|--|---|-----------------|--|--------------------------------|--------------------|--------------|-----------------|---------------|--------------|------------------------|-----------------|--------------------|-------------|------|
| 1.1 Verejná správa / zvýšiť infor- matizáciu, profesionali- záciu a efektivitu verejnej správy a / | 1.1.1 Informati- zácia, inovácia a profesiona- lizácia verejnej správy / | 1.1.1.1 | Zlepšenie služieb mestského úradu občanom mesta - nová efektívnejšia štruktúra mestského úradu, kvalitné personálne obsadenie. | Mesto Modra, externé zdroje | - € | - € | - € | - € | - € | - € | - € | 2018 | 2019 | |
| | | 1.1.1.2 | V Teple Modra s.r.o. oddeliť prevádzku a údržbu tepelného hospodárstva od správy mestského majetku. | Mesto Modra, externé zdroje | - € | - € | - € | - € | - € | - € | - € | 2017 | 2018 | |
| | | 1.1.1.3 | Vypracovanie analýzy evidencie, stavu a koncepcie využitia majetku mesta | Mesto Modra, externé zdroje | - € | - € | - € | - € | - € | - € | - € | - € | 2017 | 2018 |
| | | 1.1.1.4 | Kancelárie Mestského úradu v Modre - II. etapa | Mesto Modra, externé zdroje | 25 000 € | - € | 25 000 € | - € | - € | - € | - € | - € | 2017 | 2018 |
| | | 1.1.1.5 | Zvýšenie úrovne optimalizácie procesov a štandardizácie dokumentov v správe mesta | Mesto Modra, externé zdroje | - € | - € | - € | - € | - € | - € | - € | - € | 2018 | 2019 |
| | 1.1.2 Informova- nie a ko- munikácia s verejnosťou | 1.1.2.1 | Responzívny, obsahovo vecný a pravidelne aktualizovaný Web mesta | Mesto Modra, externé zdroje | 3 000 € | - € | - € | - € | - € | - € | - € | - € | 2018 | 2019 |
| | 1.1.3 Efektívne verejné financie, dotácie a poplatková politika | 1.1.3.1 | Prijať všeobecné nariadenia mesta o kompetenciách a zásadách hospodárenia organizácií zriadených mestom Modra | Mesto Modra, externé zdroje | - € | - € | - € | - € | - € | - € | - € | - € | 2017 | 2018 |
| | 1.1.4 Uplatňova- nie etických pravidiel a riešenie | 1.1.4.1 | Novelizovať všeobecné nariadenia mesta o mestskej polícii | Mesto Modra, externé zdroje | - € | - € | - € | - € | - € | - € | - € | - € | 2018 | 2018 |
| | | 1.1.4.2 | Novelizovanie všeobecného nariadenia mesta o pridelovaní dotácií s objektivizovanými kritériami osobitne pre kultúru, | Mesto Modra, externé zdroje | - € | - € | - € | - € | - € | - € | - € | - € | 2018 | 2018 |

| PODO-BLASTĚ/SPECIFICKÝ CÍL | OPATRENIE | PROJEKT Č. | PROJEKT/AKTIVITA | PARTNERSTVO, FINANCOVANIE | ROZPOČET CELKOM | DOTÁCIA | Z TOHO MESTO | Z TOHO VÚC | Z TOHO ŠR | Z TOHO OSTATNÉ | Z TOHO ÚVERY | Z AČIA-TOK | KO-NIEC |
|---|--|------------|---|---|-----------------|----------|--------------|------------|-----------|----------------|--------------|------------|---------|
| | právných problematik | | šport, deti a mládež, sociálnu oblasť. | | | | | | | | | | |
| | | 1.1.4.3 | Riešenie existujúceho majetkoprávneho sporu o jednu z budov v užívaní základnej školy na Vajanského ulici. | Mesto Modra, externé zdroje | - € | - € | - € | - € | - € | - € | - € | 2018 | 2018 |
| | | 1.1.4.4 | Riešenie majetkoprávneho vzťahu k nádvoriu Hornej Brány. | Mesto Modra, externé zdroje | - € | - € | - € | - € | - € | - € | - € | 2018 | 2018 |
| | 1.1.5 Bezbariérovosť mesta | 1.1.5.1 | Vybudovať bezbariérový prístup do kancelárie prvého kontaktu. | Mesto Modra, externé zdroje | 18 000 € | - € | - € | - € | - € | - € | - € | 2018 | 2018 |
| 1.2 Bezpečnosť a poriadok / zvýšiť monitoring, vyhodnocovanie a prevenciu kriminality | 1.2.1 Zvýšenie efektivity mestskej polície zlepšením zabezpečenia, monitoringu a prevencie kriminality | 1.2.1.1 | Bezpečnosť na verejných priestoroch – kamerový a monitorovací systém, II. Etapa | Mesto Modra a externé zdroje, Ministerstvo vnútra SR, Rada vlády SR | 19 150 € | 15 150 € | - € | - € | 4 000 € | - € | - € | 2018 | 2019 |
| | | 1.2.1.2 | Protipožiarne opatrenia, technika a vybavenosť pre dobrovoľný hasičský zbor | EŠIF, štátne dotácie, BSK, Mesto Modra, externé zdroje, | - € | - € | - € | - € | - € | - € | - € | 2018 | 2020 |
| 1.3 Hospodársky a územný rozvoja / podporiť vznik a udržateľnosť podnikov (najmä MSP) a zamestnanosti | 1.3.1 Podpora vzniku a udržateľnosti podnikov (najmä MSP) a zamestnanosti | 1.3.1.1 | Realizovať funkčnú mestskú orgnizáciu technických služieb. | Mesto Modra, externé zdroje | - € | - € | - € | - € | - € | - € | - € | 2017 | 2018 |
| | | 1.3.1.2 | Udržiavať mestskú zeleň a verejné priestranstvá vlastnými pracovnými kapacitami. | Mesto Modra, externé zdroje | - € | - € | - € | - € | - € | - € | - € | 2017 | 2020 |
| | | 1.3.1.3 | Vytvoriť motivačný program pre občiansku iniciatívu z pohľadu realizácie nových menších investičných zámerov. | Mesto Modra, externé zdroje | - € | - € | - € | - € | - € | - € | - € | 2018 | 2018 |
| | | 1.3.1.4 | vybudovanie centrálnej tržnice/mestského trhoviska pre ponuku regionálnej a lokálnej produkcie | Mesto Modra, externé zdroje | 19 000 € | - € | - € | - € | - € | - € | - € | 2018 | 2020 |
| | 1.3.2 Racionálne a ekologické využívanie územia | 1.3.2.1 | Areál verejno – prospešných služieb, podpora revitalizácie opustených objektov a areálov pre nové aktivity | Mesto Modra, externé zdroje | 4 000 000 € | - € | - € | - € | - € | - € | - € | 2018 | 2020 |
| | | 1.3.2.2 | Stanovenie mestských rozvojových priorít smerovania mesta, Program rozvoja mesta, bytová politika, energetická kon- | Mesto Modra, externé zdroje | - € | - € | - € | - € | - € | - € | - € | 2017 | 2018 |

| PODO-BLAŠŤ/ŠPECIFICKÝ CIEĽ | OPATRENIE | PROJEKT Č. | PROJEKT/AKTIVITA | PARTNERSTVO, FINANCOVANIE | ROZPOČET CELKOM | DOTÁCIA | Z TOHO MESTO | Z TOHO VÚC | Z TOHO ŠR | Z TOHO OSTATNÉ | Z TOHO ÚVERY | ZAČIA-TOK | KO-NIEC | |
|---|--|------------|--|---|-----------------|---------|--------------|------------|-----------|----------------|--------------|-----------|---------|------|
| | | | cepčia, komunitný plán. | | | | | | | | | | | |
| | | 1.3.2.3 | Vypracovanie zmien a doplnkov územného plánu pre obchvat mesta. | Mesto Modra, externé zdroje | 15 000 € | - € | - € | - € | - € | - € | - € | 2018 | 2019 | |
| | | 1.3.2.4 | Vypracovanie zmien a doplnkov územného plánu, bez nároku na nový záber pôdy | Mesto Modra, externé zdroje | 25 000 € | - € | - € | - € | - € | - € | - € | 2017 | 2018 | |
| | | 1.3.2.5 | Vypracovanie, prerokovanie a schválenie nového územného plánu mesta. | Mesto Modra, externé zdroje | 75 000 € | - € | - € | - € | - € | - € | - € | 2017 | 2020 | |
| | | 1.3.2.6 | Pripraviť lokalitu "Malé hliny" pre výstavbu rodinných domov. | Mesto Modra, externé zdroje | 25 000 € | - € | - € | - € | - € | - € | - € | 2017 | 2018 | |
| | | 1.3.2.7 | Zabezpečenie potrebných podkladov a projektovej dokumentácie na realizáciu rekonštrukcie námestia | Mesto Modra, externé zdroje | 50 000 € | - € | - € | - € | - € | - € | - € | 2017 | 2020 | |
| | | 1.3.2.8 | Vypracovanie projektovej dokumentácie na vybudovanie chodníka na Národnej ulici na Kráľovej. | Mesto Modra, externé zdroje | 5 000 € | - € | - € | - € | - € | - € | - € | 2018 | 2019 | |
| | | 1.3.2.9 | Vypracovanie projektovej dokumentácie na vybudovanie chodníka na Štefánikovej ulici v Modre. | Mesto Modra, externé zdroje | 5 000 € | - € | - € | - € | - € | - € | - € | 2018 | 2019 | |
| 1.4 Doprava a infraštruktúra / zvýšiť kvalitu dopravnej a technickej infraštruktúry | 1.4.1 Zníženie zaťaženia mesta automobilovou dopravou a riešenie statickej dopravy | 1.4.1.1 | Riešenie dopravy na regionálnej úrovni, plánovaný obchvat mesta Modry | EŠIF, štátne dotácie, BSK, Mesto Modra, externé zdroje, | - € | - € | - € | - € | - € | - € | - € | 2017 | 2020 | |
| | | 1.4.1.2 | Analýza dopravného značenia v alternatívach s dopadmi na organizáciu dopravy. Prehodnotiť systém organizácie dopravy v meste | Mesto Modra, externé zdroje | - € | - € | - € | - € | - € | - € | - € | - € | 2017 | 2018 |
| | | 1.4.1.3 | Zaviesť nové pravidlá systému parkovania | Mesto Modra, externé zdroje | - € | - € | - € | - € | - € | - € | - € | - € | 2018 | 2018 |
| | 1.4.2 Podpora ekologických foriem dopravy a integrova- nej dopravy | 1.4.2.1 | Cyklodoprava, napojenie cyklodopravnej trasy a osobnej dopravy na terminál integrovanej dopravy železnica v Šenkviaciach | EŠIF, BSK, Mesto Modra, externé zdroje | 1 000 000 € | - € | - € | - € | - € | - € | - € | - € | 2017 | 2020 |
| | | 1.4.2.2 | Prírodné cyklotrasy, značenie vytýčených cyklotrás. Cyklotrasy s neasfaltovým povrchom 50 km | Mesto Modra, dotknuté obce, externé zdroje a spoluúčasť dotknutých obcí | 300 000 € | - € | - € | - € | - € | - € | - € | - € | 2015 | 2018 |

| PODO-BLASTĚ/SPECIFICKÝ CÍL | OPATRENIE | PROJEKT Č. | PROJEKT/AKTIVITA | PARTNERSTVO, FINANCOVANIE | ROZPOČET CELKOM | DOTÁCIA | Z TOHO MESTO | Z TOHO VÚC | Z TOHO ŠR | Z TOHO OSTATNÉ | Z TOHO ÚVERY | ZÁČIA-TOK | KO-NIEC |
|----------------------------|---|------------|--|---|-----------------|---------|--------------|------------|-----------|----------------|--------------|-----------|---------|
| | | 1.4.2.3 | Vinohradnícka cyklotrasa, cyklochodník. Cyklotrasy s asfaltovým a betónovým povrchom (š. 2,5m) 40 km | Mesto Modra, dotknuté obce, externé zdroje a spoluúčasť dotknutých obcí | 1 000 000 € | - € | - € | - € | - € | - € | - € | 2018 | 2020 |
| | | 1.4.2.4 | Cyklodoprava, projekt prepojenia Bratislavy s Trnavou, cyklopravná trasa navrhnutá v štúdiu uskutočniteľnosti s prepojením na integrované body dopravy, terminály, Vinosady - Modra, Modra - Harmónia, Modra - Kráľova, Modra - Dubová smer Trstín, Modra - Šenkvice | Mesto Modra, dotknuté obce, externé zdroje a spoluúčasť dotknutých obcí | 800 000 € | - € | - € | - € | - € | - € | - € | 2019 | 2020 |
| | | 1.4.2.5 | Realizácia cyklotrás v krajine | Mesto Modra, dotknuté obce, externé zdroje a spoluúčasť dotknutých obcí | 150 000 € | - € | - € | - € | - € | - € | - € | 2019 | 2019 |
| | | 1.4.2.6 | Vytvorenie cyklotrasy z Harmónie na Zochovú chatu s požičovňou elektrobicyklov | Mesto Modra, externé zdroje, Cezhraničná spolupráca + súkromný sektor | 400 000 € | - € | - € | - € | - € | - € | - € | 2016 | 2017 |
| | | 1.4.2.7 | Cykloprava, realizovať systém cyklochodopravy v meste (najmä centrum) | Mesto Modra, externé zdroje, Cezhraničná spolupráca + súkromný sektor | 250 000 € | - € | - € | - € | - € | - € | - € | 2018 | 2020 |
| | | 1.4.2.8 | Vybudovať nabíjaciu stanicu pre elektromobily | Mesto Modra, externé zdroje | 10 000 € | - € | - € | - € | - € | - € | - € | 2018 | 2020 |
| | 1.4.3 Rekonštrukcia a dobudovanie kvalitnej a bezpečnej dopravnej infraštruktúry | 1.4.3.1 | Rekonštrukcia chodníkov na Trnavskej ulici, Kráľová | Mesto Modra, externé zdroje | 50 000 € | - € | - € | - € | - € | - € | - € | 2016 | 2017 |
| | | 1.4.3.2 | Rekonštrukcia miestnej komunikácie na Trnavskej ulici v časti spojnice do Karpatskej ulice | Mesto Modra, externé zdroje | 120 000 € | - € | - € | - € | - € | - € | - € | 2017 | 2017 |
| | | 1.4.3.3 | Rekonštrukcia ulice Dr. Bodického | Mesto Modra, externé zdroje | 100 000 € | - € | - € | - € | - € | - € | - € | 2016 | 2017 |
| | | 1.4.3.4 | Dopravno-bezpečnostné opatrenia na ul. Dr. Bodického, vybudovanie chodníka na ulici Dr. Bodického, od križovatky s ulicou Kalinčiakova po križovatku s ul. Vinárska | Mesto Modra, externé zdroje | 50 000 € | - € | - € | - € | - € | - € | - € | 2017 | 2017 |
| | | 1.4.3.5 | Rekonštrukcia miestnych komunikácií a | EŠIF, štátne dotácie, | - € | - € | - € | - € | - € | - € | - € | 2018 | 2020 |

| PODO-BLASTĚ/SPECIFICKÝ CÍL | OPATRENIE | PROJEKT Č. | PROJEKT/AKTIVITA | PARTNERSTVO, FINANCOVANIE | ROZPOČET CELKOM | DOTÁCIA | Z TOHO MESTO | Z TOHO VÚC | Z TOHO ŠR | Z TOHO OSTATNÉ | Z TOHO ÚVERY | ZAČIA-TOK | KO-NIEC |
|----------------------------|---|------------|--|--|-----------------|---------|--------------|------------|-----------|----------------|--------------|-----------|---------|
| | | | spevnených plôch | BSK, Mesto Modra, externé zdroje, | | | | | | | | | |
| | | 1.4.3.6 | Bezpečnosť na miestnych komunikáciách, podpora bezpečnej dopravy zlepšením technických parametrov problémových križovatiek | EŠIF, štátne dotácie, BSK, Mesto Modra, externé zdroje, | - € | - € | - € | - € | - € | - € | - € | 2017 | 2020 |
| | | 1.4.3.7 | Vypracovať zásady údržby poľných a lesných ciest na území mesta Modry | Mesto Modra, externé zdroje | - € | - € | - € | - € | - € | - € | - € | 2017 | 2018 |
| | | 1.4.3.8 | Udržiavanie a opravy dôležitých prístupových ciest do chotára. | Mesto Modra a externé zdroje | - € | - € | - € | - € | - € | - € | - € | 2017 | 2018 |
| | 1.4.4 Obnova a budovanie inteligentnej a dostupnej technickej infraštruktúry | 1.4.4.1 | Rekonštrukcia verejného osvetlenia. Inteligentné LED verejné osvetlenie | EŠIF, štátne dotácie, BSK, Mesto Modra, externé zdroje, | - € | - € | - € | - € | - € | - € | - € | 2018 | 2020 |
| | | 1.4.4.2 | Rekonštrukcia a dobudovanie technickej infraštruktúry. Dobudovať dažďovú kanalizačnú sieť | EŠIF, štátne dotácie, BSK, Mesto Modra, externé zdroje, Envirofond, Ministerstvo ŽP SR | - € | - € | - € | - € | - € | - € | - € | 2018 | 2020 |
| | | 1.4.4.3 | Vybudovať samostatnú plynovú kotolňu (VS II) | Mesto Modra, externé zdroje | 280 000 € | - € | - € | - € | - € | - € | - € | 2017 | 2020 |

E.1.2.2 SOCIÁLNA OBLASŤ

| PODO-BLASTĚ/SPECIFICKÝ CÍL | OPATRENIE | PROJEKT Č. | PROJEKT/AKTIVITA | PARTNERSTVO, FINANCOVANIE | ROZPOČET CELKOM | DOTÁCIA | Z TOHO MESTO | Z TOHO VÚC | Z TOHO ŠR | Z TOHO OSTATNÉ | Z TOHO ÚVERY | ZAČIA-TOK | KO-NIEC |
|--|--|------------|---|---|-----------------|---------|--------------|------------|-----------|----------------|--------------|-----------|---------|
| 2.1 Mestské priestory a krajina / zvýšiť starostlivosť a rozvoj sídelného prostredia a verejných priestorov | 2.1.1 Revitalizácia, starostlivosť a rozvoj sídelného prostredia a verejných priestorov | 2.1.1.1 | Revitalizácia a rekonštrukcia verejných priestorov, vnútroblokov sídlisk, v okolí bytovej výstavby vrátane zelene a parkovacích plôch | EŠIF, štátne dotácie, BSK, Mesto Modra, externé zdroje, | 280 000 € | - € | - € | - € | - € | - € | - € | 2018 | 2020 |
| | | 2.1.1.2 | Revitalizácia vnútrobloku Komenského ul. v Modre -stavba je rozdelená na 3. etapy | Mesto Modra, externé zdroje | 75 000 € | - € | - € | - € | - € | - € | - € | 2017 | 2019 |
| | | 2.1.1.3 | Revitalizácia vnútrobloku na Dukelskej ulici v Modre | Mesto Modra, externé zdroje | 45 000 € | - € | - € | - € | - € | - € | - € | 2018 | 2019 |
| | | 2.1.1.4 | Rekonštrukcia Námestia Ľ. Štúra. Revita- | EŠIF, štátne dotácie, | 2 500 000 € | - € | - € | - € | - € | - € | - € | 2018 | 2020 |

| PODO-BLASTĚ/SPECIFICKÝ CIEĽ | OPATRENIE | PROJEKT Č. | PROJEKT/AKTIVITA | PARTNERSTVO, FINANCOVANIE | ROZPOČET CELKOM | DOTÁCIA | Z TOHO MESTO | Z TOHO VÚC | Z TOHO ŠR | Z TOHO OSTATNÉ | Z TOHO ÚVERY | ZAČIA-TOK | KO-NIEC |
|-----------------------------|-----------|-----------------|--|--|---|-----------|--------------|------------|-----------|----------------|--------------|-----------|---------|
| priestorov | | | lizácia a rekonštrukcia historického modranského námestia – Štúrovej a Hornej ulice | BSK, Mesto Modra, externé zdroje, Švajčiarsky finančný mechanizmus | | | | | | | | | |
| | | 2.1.1.5 | Revitalizácia a rekonštrukcia historických modranských ulíc – Moyzesovej, Kukučínovej a Súkenickej ulice | EŠIF, štátne dotácie, BSK, Mesto Modra, externé zdroje, | 1 200 000 € | - € | - € | - € | - € | - € | - € | 2018 | 2020 |
| | | 2.1.1.6 | Lúka Otčenáška - Harmónia - vytvorenie piknikovej lúky, relax, príroda | Mesto Modra, externé zdroje | 150 000 € | - € | - € | - € | - € | - € | - € | 2016 | 2017 |
| | | 2.1.1.7 | Revitalizácia, rozšírenie Modranského cintorína, kolombárium, urnový háj | Mesto Modra, externé zdroje | 150 000 € | - € | - € | - € | - € | - € | - € | 2017 | 2020 |
| | | 2.1.1.8 | Revitalizácia historického drevorubačského cintorína na Piesku | EŠIF, štátne dotácie, BSK, Mesto Modra, externé zdroje, | 8 000 € | - € | - € | - € | - € | - € | - € | 2018 | 2020 |
| | | 2.1.1.9 | revitalizácia cintorína na Kráľovej | EŠIF, štátne dotácie, BSK, Mesto Modra, externé zdroje, | 15 000 € | - € | - € | - € | - € | - € | - € | 2017 | 2020 |
| | | 2.1.1.10 | Revitalizácia centrálného priestoru v Harmónii pred lesným úradom | EŠIF, štátne dotácie, BSK, Mesto Modra, externé zdroje, | 20 000 € | - € | - € | - € | - € | - € | - € | 2018 | 2020 |
| | | 2.1.1.11 | Revitalizácia verejného priestoru na Kráľovej, v centre pred Biolkou, kostolmi a Kultúrnym domom | EŠIF, štátne dotácie, BSK, Mesto Modra, externé zdroje, | 170 000 € | - € | - € | - € | - € | - € | - € | 2018 | 2020 |
| | | 2.1.1.12 | Obnova náhrobného areálu Ľudovíta Štúra v Modre | Mesto Modra, externé zdroje, Ministerstvo kultúry SR | 115 500 € | 109 500 € | - € | - € | 32 500 € | - € | 32 500 € | 2015 | 2017 |
| | | 2.1.1.13 | Lipová alej - revitalizácia verejného priestoru, Stoličného potoka, protipovodňová aktivita rekonštrukcia kanalizácie v rámci ulíc Súkenická a Šúrska | Mesto Modra, externé zdroje | 300 000 € | - € | - € | - € | - € | - € | - € | 2017 | 2020 |
| | | 2.1.1.14 | Lipová alej - revitalizácia verejného priestoru, Stoličného potoka, , protipovodňová aktivita rekonštrukcia kanalizáciá v rámci ulíc Horná ul, Štúrova, Dolná a Šúrska | Mesto Modra, externé zdroje | 700 000 € | - € | - € | - € | - € | - € | - € | 2017 | 2020 |
| | | 2.1.2 Ochrana a | 2.1.2.1 | Revitalizácia verejnej zelene v Modre a jej častiach, zvýšiť podiel hodnotnej zelene | EŠIF, štátne dotácie, BSK, Mesto Modra, | 35 000 € | - € | - € | - € | - € | - € | - € | 2017 |

| PODO-BLASTĚ/SPECIFICKÝ CÍL | OPATŘENÍ | PROJEKT Č. | PROJEKT/AKTIVITA | PARTNERSTVO, FINANCOVÁNÍ | ROZPOČET CELKEM | DOTÁČIA | Z TOHO MESTO | Z TOHO VÚC | Z TOHO ŠR | Z TOHO OSTATNÉ | Z TOHO ÚVERY | ZÁČIA-TOK | KO-NIEC |
|----------------------------|--|------------|---|---|-----------------|---------|--------------|------------|-----------|----------------|--------------|-----------|---------|
| | starostlivosť o krajinu, prvky zelenej a modrej infraštruktúry | | | externé zdroje, | | | | | | | | | |
| | | 2.1.2.2 | Výsadba krajinej zelene v modranskom chotári. Zazelenanie mesta zachovaním, alebo obnovou ekosystémov s vysokou biodiverzitou | EŠIF, štátne dotácie, BSK, Mesto Modra, externé zdroje, Nadácia SLSP, | 4 100 € | 4 100 € | - € | - € | - € | 4 000 € | - € | 2017 | 2020 |
| | | 2.1.2.3 | Revitalizácia okolia modranského rybníka | EŠIF, štátne dotácie, BSK, Mesto Modra, externé zdroje, Nadácia SLSP, | 15 000 € | | - € | - € | - € | - € | - € | 2017 | 2020 |
| | | 2.1.2.4 | Výsadba komunitného sadu na Kráľovej pri rybníku | EŠIF, štátne dotácie, BSK, Mesto Modra, externé zdroje, Nadácia SLSP, | 4 100 € | 4 100 € | - € | - € | - € | 4 000 € | - € | 2017 | 2020 |
| | | 2.1.2.5 | Pokračovať v budovaní lesoparku výsadbami, turistickým a oddychovým vybavením | Mesto Modra, externé zdroje | 20 000 € | | - € | - € | - € | - € | - € | 2017 | 2020 |
| | | 2.1.2.6 | Zabezpečiť komplexnú starostlivosť o mestské verejné priestranstvá, mestskú zeleň, vodné toky, krajinnú zeleň a celkovo o krajinu | EŠIF, štátne dotácie, BSK, Mesto Modra, externé zdroje, | - € | | - € | - € | - € | - € | - € | 2017 | 2020 |
| | | 2.1.2.7 | Nákup komunálnej techniky pre zabezpečenie čistoty v meste a údržby zelene | EŠIF, štátne dotácie, BSK, Mesto Modra, externé zdroje, | 100 000 € | | - € | - € | - € | - € | - € | 2017 | 2020 |
| | | 2.1.2.8 | Podpora vinohradníctva - nákup techniky pre čistenie chotára | EŠIF, štátne dotácie, BSK, Mesto Modra, externé zdroje, | 100 000 € | | - € | - € | - € | - € | - € | 2017 | 2020 |
| | | 2.1.2.9 | Rekonštrukcia lesných ciest, lesná cesta Bezová – výstup Cajla | EŠIF, štátne dotácie, BSK, Mesto Modra, externé zdroje, | 100 000 € | | - € | - € | - € | - € | - € | 2017 | 2020 |
| | | 2.1.2.10 | Rekonštrukcia lesných ciest, lesná cesta Srncí kopec | EŠIF, štátne dotácie, BSK, Mesto Modra, externé zdroje, | 50 000 € | | - € | - € | - € | - € | - € | 2017 | 2020 |
| | | 2.1.2.11 | Revitalizácia zelene a historických ovocných stromov a sadov | EŠIF, štátne dotácie, BSK, Mesto Modra, externé zdroje, | 17 000 € | | - € | - € | - € | - € | - € | 2017 | 2020 |
| | | 2.1.2.1 | Určenie krajinných priestorov a vytvorenie štatútu pre ochranu časti modranského | Mesto Modra, externé | - € | - € | - € | - € | - € | - € | - € | 2018 | 2019 |

| PODOBĽASŤ/SPECIFICKÝ CIEĽ | OPATRENIE | PROJEKT Č. | PROJEKT/AKTIVITA | PARTNERSTVO, FINANCOVANIE | ROZPOČET CELKOM | DOTÁCIA | Z TOHO MESTO | Z TOHO VÚC | Z TOHO ŠR | Z TOHO OSTATNÉ | Z TOHO ÚVERY | ZÁČIA-TOK | KO-NIEC | |
|--|--|------------|---|---|-----------------|-----------|--------------|------------|-----------|----------------|--------------|-----------|---------|------|
| | | 2 | chotára so zachovanou pôvodnou vinohradníckou krajinou štruktúrou, riešenie zanedbaných vinohradov - memorandum o vinohradoch | zdroje | | | | | | | | | | |
| | | 2.1.2.1.3 | Rekonštrukcia lesných ciest, protipožiarna lesná cesta Suchý jarok | EŠIF, štátne dotácie, BSK, Mesto Modra, externé zdroje, | 430 600 € | 430 600 € | - € | - € | - € | - € | - € | 2019 | 2020 | |
| 2.2 Ochrana ŽP a odpady / zvýšiť kvalitu, ochrany a trvalo udržateľného rozvoja životného prostredia | 2.2.1 Udržateľné a ekologické odpadové hospodárstvo | 2.2.1.1 | Zefektívniť súčasný systém separovaného zberu odpadu v meste. | Mesto Modra, externé zdroje | 20 000 € | - € | - € | - € | - € | - € | - € | 2017 | 2018 | |
| | | 2.2.1.2 | Zavedenie aspoň 2 druhov zhodnocovania odpadu vzniknutého na území mesta (drtenie sute, kompostovanie a pod.) | Mesto Modra, externé zdroje | 30 000 € | - € | - € | - € | - € | - € | - € | 2017 | 2018 | |
| | | 2.2.1.3 | Podpora triedeného zberu zložiek komunálnych odpadov, vrátane mechanickej úpravy komunálnych odpadov | Mesto Modra, externé zdroje | 150 000 € | - € | - € | - € | - € | - € | - € | - € | 2017 | 2018 |
| | | 2.2.1.4 | Vybudovanie kontajnerových stanovišť pri bytových domoch v Modre aj na Kráľovej | Mesto Modra, externé zdroje | 15 000 € | - € | - € | - € | - € | - € | - € | - € | 2018 | 2019 |
| | | 2.2.1.5 | Vybudovanie kontajnerových stanovišť v Harmónii a Piesku | Mesto Modra, externé zdroje | 10 000 € | - € | - € | - € | - € | - € | - € | - € | 2018 | 2019 |
| | | 2.2.1.6 | Rekonštrukcia, umiestnenie zberného dvoru, technické služby, TEPLA s.r.o., verejnoprospešné služby | Mesto Modra, externé zdroje | 1 500 000 € | - € | - € | - € | - € | - € | - € | - € | 2018 | 2019 |
| | | 2.2.1.7 | Sanácia miest s nezákonne umiestneným odpadom v katastri obce Modra | Mesto Modra a externé zdroje | 35 460 € | - € | - € | - € | - € | - € | - € | - € | 2018 | 2020 |
| | 2.2.2 Ochrana ŽP, predchádzanie vzniku mimoriadnych udalostí a prípravenosť na zmeny klímy | 2.2.2.1 | Zabezpečenie čistenia uličných vpustí dažďovej kanalizácie, protipovodňové opatrenia | EŠIF, štátne dotácie, BSK, Mesto Modra, externé zdroje, | - € | - € | - € | - € | - € | - € | - € | - € | 2017 | 2020 |
| | | 2.2.2.2 | Protipovodňové aktivity a opatrenia. Budovať a udržiavať protipovodňové opatrenia | EŠIF, štátne dotácie, BSK, Mesto Modra, externé zdroje, | - € | - € | - € | - € | - € | - € | - € | - € | 2017 | 2020 |
| | | 2.2.2.3 | Projekty zvyšujúce úroveň pripravenosti na zvládanie mimoriadnych udalostí ovplyvnených zmenou klímy | Mesto Modra, externé zdroje | 100 000 € | - € | - € | - € | - € | - € | - € | - € | 2017 | 2020 |
| | | 2.2.2.4 | Zníženie znečisťovania ovzdušia – modernizácia vykurovacieho systému v kultúrnom dome Kráľová | Mesto Modra, externé zdroje | 150 000 € | - € | - € | - € | - € | - € | - € | - € | 2018 | 2019 |

E.1.2.3 ENVIRONMENTÁLNA OBLASŤ

| PODO-BLASŤ/ŠPECIFICKÝ CIEĽ | OPATRENIE | PROJEKT Č. | PROJEKT/AKTIVITA | PARTNERSTVO, FINANCOVANIE | ROZPOČET CELKOM | DOTÁCIA | Z TOHO MESTO | Z TOHO VÚC | Z TOHO ŠR | Z TOHO OSTATNÉ | Z TOHO ÚVERY | ZAČIA-TOK | KO-NIEC | |
|---|---|--|---|---|-----------------|---------|--------------|------------|-----------|----------------|--------------|-----------|---------|------|
| 3.1 Sociálna starostlivosť a zdravotníctvo / zvýšiť kvalitu a rozsah sociálnej a zdravotníckej infraštruktúry a služieb | 3.1.1 Strategický prístup v sociálnej a zdravotníckej oblasti | 3.1.1.1 | Ročné prehodnocovanie finančného nastavenia sociálnych služieb. | Mesto Modra, externé zdroje | - € | - € | - € | - € | - € | - € | - € | 2017 | 2017 | |
| | | 3.1.1.2 | Spracovanie koncepcie a nastavenie sociálnych služieb a zdravotníctva mesta | Mesto Modra, externé zdroje | - € | - € | - € | - € | - € | - € | - € | - € | 2017 | 2017 |
| | | 3.1.1.3 | Poskytovanie sociálneho poradenstva v rámci výkonu mestského úradu | Mesto Modra, externé zdroje | - € | - € | - € | - € | - € | - € | - € | - € | 2017 | 2017 |
| | 3.1.2 Renovácia a rozvoj sociálnej a zdravotníckej infraštruktúry a služieb | 3.1.2.1 | Zlepšenie štandardu existujúcich zdravotníckych a sociálnych zariadení, zníženie energetickej náročnosti | EŠIF, BSK, Mesto Modra, externé zdroje | - € | - € | - € | - € | - € | - € | - € | - € | 2018 | 2020 |
| | | 3.1.2.2 | Mestské centrum sociálnych služieb na Súkenickej ul. v Modre - rozšírenie kapacít, nadstavba a rekonštrukcia existujúceho zariadenia sociálnych služieb, zníženie energetickej náročnosti | Mesto Modra, externé zdroje, Ministerstvo PSVaR | 3 000 000 € | - € | - € | - € | - € | - € | - € | - € | 2017 | 2019 |
| | | 3.1.2.3 | MCSS, Zochova 9, zateplenie obvodového a strešného pláňa | Mesto Modra, externé zdroje | 15 000 € | - € | - € | - € | - € | - € | - € | - € | 2018 | 2020 |
| | | 3.1.2.4 | Zariadenie pre seniorov (domáce prostredie) v priestore pod strechou MCSS (ulica) | Mesto Modra, externé zdroje | - € | - € | - € | - € | - € | - € | - € | - € | 2018 | 2020 |
| | | 3.1.2.5 | Podporované bývanie Claudianum - vytvorenie vhodných priestorových podmienok pre poskytnutie kvalitnejších služieb a rozšírenie portfólia sociálnych služieb v existujúcom zariadení komunitného charakteru, zníženie energetickej náročnosti | Mesto Modra, externé zdroje, Claudianum, N.O. | 186 830 € | - € | - € | - € | - € | - € | - € | - € | 2015 | 2016 |
| 3.1.2.6 | Nízkoprahové centrum pre deti z ulice - realizácia v existujúcich priestoroch CVC Modra, zníženie energetickej náročnosti | Mesto Modra, externé zdroje, OZ SABUŽ v partnerstve s organizáciou, ktorá poskytuje starostlivosť o deti z ulice | 250 000 € | - € | - € | - € | - € | - € | - € | - € | 2015 | 2017 | | |

| PODO-BLASTĚ/SPECIFICKÝ CÍL | OPATŘENÍ | PROJEKT Č. | PROJEKT/AKTIVITA | PARTNERSTVO, FINANCOVÁNÍ | ROZPOČET CELKEM | DOTÁČKA | Z TOHO MESTO | Z TOHO VÚC | Z TOHO ŠR | Z TOHO OSTATNÉ | Z TOHO ÚVERY | ZÁČIA-TOK | KO-NIEC | |
|---|---|------------|---|--|-----------------|-----------|--------------|------------|-----------|----------------|--------------|-----------|---------|------|
| 3.2 Vzdelanie a šport / zvýšiť kvalitu vzdelania, celoživotného vzdelávania, kľúčových kompetencií a zručností | 3.2.1 Podpora zvýšenia kvality vzdelávania ... | 3.2.1.1 | Podporiť činnosti Školských klubov detí, Základnej umeleckej školy a Centra voľného času. | Mesto Modra, externé zdroje | - € | - € | - € | - € | - € | - € | - € | 2017 | 2019 | |
| | 3.2.2 Renovácia školských zariadení | 3.2.2.1 | Škola na Piesku, rekonštrukcia a zateplenie strechy zadného krídla | EŠIF, BSK, Mesto Modra, externé zdroje | 110 000 € | - € | - € | - € | - € | - € | - € | - € | 2017 | 2018 |
| | | 3.2.2.2 | ZŠ Vajanského 93, zateplenie obvodového a strešného pláštá | EŠIF, BSK, Mesto Modra, externé zdroje | 200 000 € | - € | - € | - € | - € | - € | - € | - € | 2017 | 2018 |
| | | 3.2.2.3 | MŠ, SNP 14, zateplenie obvodového a strešného pláštá | EŠIF, BSK, Mesto Modra, externé zdroje | 200 000 € | - € | - € | - € | - € | - € | - € | - € | 2017 | 2018 |
| | | 3.2.2.4 | MŠ, Kalinčiakova 11, zateplenie obvodového a strešného pláštá | EŠIF, BSK, Mesto Modra, externé zdroje | 200 000 € | - € | - € | - € | - € | - € | - € | - € | 2017 | 2018 |
| | | 3.2.2.5 | MŠ, Sládkovičova 13, zateplenie obvodového a strešného pláštá | EŠIF, BSK, Mesto Modra, externé zdroje | 200 000 € | - € | - € | - € | - € | - € | - € | - € | 2018 | 2019 |
| | | 3.2.2.6 | MŠ, Partizánska 88, zateplenie obvodového a strešného pláštá | EŠIF, BSK, Mesto Modra, externé zdroje | 200 000 € | - € | - € | - € | - € | - € | - € | - € | 2018 | 2019 |
| | | 3.2.2.7 | MŠ, SNP 14, Modra, sanácia a zateplenie budovy | EŠIF, BSK, Mesto Modra, externé zdroje | 500 000 € | 4 000 € | - € | 4 000 € | - € | - € | - € | - € | 2018 | 2019 |
| | | 3.2.2.8 | MŠ, v rámci objektu ŠK ZŠ Vajanského v Modre – rozšírenie kapacity, rekonštrukcia, zníženie energetickej náročnosti a prístavba priestorov, (2 nové triedy) | Mesto Modra a externé zdroje, Ministerstvo školstva, vedy a výskumu SR | 140 000 € | 130 300 € | - € | - € | 41 000 € | - € | 41 000 € | 2018 | 2019 | |
| | | 3.2.2.9 | ZŠ Ľ. Štúra v Modre, odstránenie havarijného stavu strechy na budove, zníženie energetickej náročnosti | Mesto Modra a externé zdroje, Ministerstvo financií SR, | 163 500 € | 13 500 € | - € | - € | - € | - € | - € | - € | 2017 | 2018 |
| | | 3.2.2.10 | MŠ, stavebné úpravy, zníženie energetickej náročnosti, v zmysle technických nálezov nedostatkov | EŠIF, BSK, Mesto Modra, externé zdroje | 300 000 € | | - € | - € | - € | - € | - € | - € | 2017 | 2018 |
| | 3.2.3 Zabezpečenie ucelenej a kvalitnej školskej infrastruk- | 3.2.3.1 | Zriadenie detských jasí pre deti do 3 rokov | EŠIF, BSK, Mesto Modra, externé zdroje | 250 000 € | - € | - € | - € | - € | - € | - € | - € | 2015 | 2017 |
| | | 3.2.3.2 | MŠ Kráľova - zriadenie vidieckej MŠ | EŠIF, BSK, Mesto Modra, externé zdroje | 70 000 € | - € | - € | - € | - € | - € | - € | - € | 2017 | 2018 |
| | | 3.2.3.3 | Základná škola Ľ. Štúra - moderné vyba- | EŠIF, BSK, Mesto Modra, | 200 000 € | - € | - € | - € | - € | - € | - € | - € | 2017 | 2018 |

| PODOBLASŤ/SPECIFICKÝ CIEĽ | OPATRENIE | PROJEKT Č. | PROJEKT/AKTIVITA | PARTNERSTVO, FINANCOVANIE | ROZPOČET CELKOM | DOTÁCIA | Z TOHO MESTO | Z TOHO VÚC | Z TOHO ŠR | Z TOHO OSTATNÉ | Z TOHO ÚVERY | ZAČIA-TOK | KO-NIEC |
|---------------------------|---|------------|---|--|-----------------|---------|--------------|------------|-----------|----------------|--------------|-----------|---------|
| | túry | | venie a zriadenie špeciálnych učební | externé zdroje | | | | | | | | | |
| | | 3.2.3.4 | ZŠ Vajanského v Modre - moderné vybavenie a zriadenie špeciálnych učební | EŠIF, BSK, Mesto Modra, externé zdroje | 200 000 € | - € | - € | - € | - € | - € | - € | 2017 | 2018 |
| | | 3.2.3.5 | ZŠ Ľ. Štúra a Vanského - obstaranie a modernizácia školskej knižnice vrátane priestorov pre ďalší rozvoj kľúčových kompetencií žiakov | EŠIF, BSK, Mesto Modra, externé zdroje | 60 000 € | - € | - € | - € | - € | - € | - € | 2017 | 2018 |
| | 3.2.4 Zabezpečenie adekvátnej športovej infraštruktúry a podpora športových aktivít | 3.2.4.1 | Vypracovanie analýzy technického stavu detských ihrísk | Mesto Modra, externé zdroje | - € | - € | - € | - € | - € | - € | - € | 2017 | 2018 |
| | | 3.2.4.2 | Opravy a údržba vybavenia detských ihrísk | Mesto Modra, externé zdroje | 20 000 € | - € | - € | - € | - € | - € | - € | 2017 | 2019 |
| | | 3.2.4.3 | ŠKOLÁK – multifunkčné ihrisko a voľno časový areál. Multifunkčné ihrisko v školskom areáli ZŠ Ľ. Štúra | Mesto Modra, externé zdroje, Úrad vlády SR, SPP, Slovenská Sporiteľňa, | 700 000 € | - € | - € | - € | - € | - € | 40 000 € | 2016 | 2019 |
| | | 3.2.4.4 | Rekonštrukcia a revitalizácia areálu štadióna | Mesto Modra, externé zdroje, Úrad vlády, splnomocnenec pre šport | 1 500 000 € | - € | - € | - € | - € | - € | - € | 2016 | 2019 |
| | | 3.2.4.5 | Podporovanie športových aktivít, klubov a záujmových združení pre mládež udržiavaním a rozširovaním mestských plôch pre šport. | Mesto Modra, externé zdroje | - € | - € | - € | - € | - € | - € | - € | 2017 | 2020 |
| | | 3.2.4.6 | Rekonštrukcie športových areálov pri základných školách | Mesto Modra, externé zdroje | 25 000 € | - € | - € | - € | - € | - € | - € | 2017 | 2020 |
| | | 3.2.4.7 | Dobudovanie športového areálu pre verejnosť v areáli škôl na Vajanského ulici | EŠIF, BSK, štátne dotácie, Mesto Modra, externé zdroje | 45 000 € | - € | - € | - € | - € | - € | - € | 2017 | 2020 |
| | | 3.2.4.8 | Dobudovanie športového areálu v okolí areálu futbalového štadiónu na Kalinčiakovej ulici | EŠIF, BSK, štátne dotácie, Mesto Modra, externé zdroje | 25 000 € | - € | - € | - € | - € | - € | - € | 2018 | 2020 |
| | | 3.2.4.9 | Rekonštrukcia kúpaliska a dobudovanie areálu na Kalinčiakovej ulici | EŠIF, BSK, štátne dotácie, Mesto Modra, externé zdroje | 100 000 € | - € | - € | - € | - € | - € | - € | 2018 | 2020 |
| | | 3.2.4.10 | Výstavba multifunkčného ihriska na Kráľovej | Mesto Modra, externé zdroje | 55 000 € | - € | - € | - € | - € | - € | - € | 2017 | 2018 |

| PODO-BLASTĚ/SPECIFICKÝ CIEĽ | OPATRENIE | PROJEKT Č. | PROJEKT/AKTIVITA | PARTNERSTVO, FINANCOVANIE | ROZPOČET CELKOM | DOTÁCIA | Z TOHO MESTO | Z TOHO VÚC | Z TOHO ŠR | Z TOHO OSTATNÉ | Z TOHO ÚVERY | Z AČIA-TOK | KO-NIEC |
|--|--|------------|---|-----------------------------|-----------------|----------|--------------|------------|-----------|----------------|--------------|------------|---------|
| | | 3.2.4.1 1 | Vypracovanie štúdie rekreačno-športového areálu na Piesku | Mesto Modra, externé zdroje | 30 000 € | - € | - € | - € | - € | - € | - € | 2016 | 2017 |
| | | 3.2.4.1 2 | Revitalizácia vodnej plochy na Piesku | Mesto Modra, externé zdroje | 1 000 000 € | - € | - € | - € | - € | - € | - € | 2017 | 2019 |
| | | 3.2.4.1 3 | Multifunkčné ihrisko Modra (mestský štadión) Kalinčiakova ul. | Mesto Modra, externé zdroje | 46 000 € | 41 700 € | - € | - € | 40 000 € | - € | | 2016 | 2017 |
| | | 3.2.4.1 4 | Zavlažovací systém na futbalovom ihrisku v Modre | Mesto Modra, externé zdroje | 6 200 € | 6 000 € | - € | - € | - € | 6 000 € | - € | 2017 | 2018 |
| 3.3 Bývanie / zvýšiť dostupné a kvalitné bývanie... | 3.3.1 Dostupné a kvalitné bývanie pre všetky skupiny obyvateľov | 3.3.1.1 | Spracovanie bytovej politiky mesta Modra | Mesto Modra, externé zdroje | - € | - € | - € | - € | - € | - € | - € | 2017 | 2018 |

E.1.2.4 CESTOVNÝ RUCH A KULTÚRA

| PODO-BLASTĚ/SPECIFICKÝ CIEĽ | OPATRENIE | PROJEKT Č. | PROJEKT/AKTIVITA | PARTNERSTVO, FINANCOVANIE | ROZPOČET CELKOM | DOTÁCIA | Z TOHO MESTO | Z TOHO VÚC | Z TOHO ŠR | Z TOHO OSTATNÉ | Z TOHO ÚVERY | Z AČIA-TOK | KO-NIEC | |
|--|---|------------|--|--|-----------------|---------|--------------|------------|-----------|----------------|--------------|------------|---------|------|
| 4.1 Cestovný ruch / zvýšiť kvalitu potenciálu a infraštruktúry cestovného ruchu | 4.1.1 Propagácia značky mesta, informačný servis a aktivity cestovného ruchu | 4.1.1.1 | Modernizácia mestského informačného centra na Štúrovej 59 | Mesto Modra, externé zdroje | - € | - € | - € | - € | - € | - € | - € | 2016 | 2018 | |
| | | 4.1.1.2 | Prevádzka kancelárie Oblastnej organizácie cestovného ruchu MALÉ KARPATY v priestoroch mestskej budovy na Štúrovej 59. | Mesto Modra, externé zdroje | 10 000 € | - € | - € | - € | - € | - € | - € | - € | 2016 | 2020 |
| | | 4.1.1.3 | Publikácie o histórii Modry a jej častí | EŠIF, BSK, štátne dotácie, Mesto Modra, externé zdroje | 8 000 € | - € | - € | - € | - € | - € | - € | - € | 2018 | 2020 |
| | | 4.1.1.4 | Inovácia webovej stránky pre cestovný ruch "visitmodra.sk" | Mesto Modra a externé zdroje | 3 000 € | - € | - € | - € | - € | - € | - € | - € | 2017 | 2020 |
| | | 4.1.1.5 | Vytváranie a podpora produktov cestovného ruchu | EŠIF, BSK, štátne dotácie, Mesto Modra, | 2 000 € | - € | - € | - € | - € | - € | - € | - € | 2017 | 2020 |

| PODOB- BLASŤ/SPECI- FICKÝ CIEĽ | OPATRENIE | PRO- JEKT Č. | PROJEKT/AKTIVITA | PARTNERSTVO, FINAN- COVANIE | ROZPOČET CELKOM | DOTÁ- CIA | Z TOHO MESTO | Z TOHO VÚC | Z TOHO ŠR | Z TOHO OSTAT- NÉ | Z TOHO ÚVERY | ZA- ČIA- TOK | KO- NIEC |
|--------------------------------------|---|-----------------|---|--|--------------------|--------------|-----------------|---------------|--------------|------------------------|-----------------|--------------------|-------------|
| | | | | externé zdroje | | | | | | | | | |
| | | 4.1.1.6 | Realizácia digitálnych kioskov v meste a rekreačných lokalitách | EŠIF, BSK, štátne dotácie, Mesto Modra, externé zdroje | 10 000 € | - € | - € | - € | - € | - € | - € | 2018 | 2020 |
| | | 4.1.1.7 | Realizovať pútače na vstupoch do mesta | Mesto Modra, externé zdroje | 30 000 € | - € | - € | - € | - € | - € | - € | 2019 | 2020 |
| | | 4.1.1.8 | Vytvorenie audio sprievodcu po kultúrnych a prírodných pamiatkach, turistických atrakciách, turistických bodov záujmu | Mesto Modra, externé zdroje | 10 000 € | - € | - € | - € | - € | - € | - € | 2017 | 2020 |
| | | 4.1.1.9 | Vytvorenie požičovne bicyklov a e-bicyklov v priestoroch mestskej budovy v Modre - Harmónii | Mesto Modra, externé zdroje | 5 000 € | - € | - € | - € | - € | - € | - € | 2018 | 2020 |
| | | 4.1.1.10 | Vybudovanie solárnej nabíjacej stanice pre e-bicykle v areály mestskej budovy v Modre - Harmónii | Mesto Modra, externé zdroje | 2 000 € | - € | - € | - € | - € | - € | - € | 2018 | 2020 |
| | | 4.1.1.11 | Budovanie športových areálov pre bicyklistov v lokalte Modra - Harmónia - Piesok | Mesto Modra, externé zdroje | 50 000 € | - € | - € | - € | - € | - € | - € | 2017 | 2020 |
| | | 4.1.1.12 | Budovanie cykloodpočívadiel na cyklotrasách v lesoparku a medzi okolitými obcami | Mesto Modra, externé zdroje | 50 000 € | - € | - € | - € | - € | - € | - € | 2017 | 2020 |
| | 4.1.2 Budovanie integrovanej infraštruktúry cestovného ruchu | 4.1.2.1 | Budovanie cyklotrás s vybavenosťou | EŠIF, BSK, štátne dotácie, Mesto Modra, externé zdroje | - € | - € | - € | - € | - € | - € | - € | 2018 | 2020 |
| | | 4.1.2.2 | Revitalizácia prírodného kúpaliska a jeho okolia v časti Piesok (Zochova chata) | EŠIF, BSK, Mesto Modra, externé zdroje | 1 500 000 € | - € | - € | - € | - € | - € | - € | 2017 | 2020 |
| | | 4.1.2.3 | HORÁREŇ U HRNČÍRA - Rekonštrukcia objektu horárne - penzión (lúka Pod Širokým) | Mesto Modra, externé zdroje | 100 000 € | - € | - € | - € | - € | - € | - € | 2019 | 2020 |
| | | 4.1.2.4 | Obnova infraštruktúry v lese Lúka pod Širokým - Vybudovanie náučných chodníkov, odpočívadiel, turistických značení, cyklotrasy - Lúka pod Širokým | Mesto Modra, externé zdroje | 150 000 € | - € | - € | - € | - € | - € | - € | 2018 | 2019 |
| | | 4.1.2.5 | Obnova infraštruktúry v lese Modra - Harmónia - Vybudovanie náučných chodníkov | Mesto Modra, externé zdroje | 50 000 € | - € | - € | - € | - € | - € | - € | 2017 | 2019 |

| PODOB- BLASŤ/ŠPECI- FICKÝ CIEĽ | OPATRENIE | PRO- JEKT Č. | PROJEKT/AKTIVITA | PARTNERSTVO, FINAN- COVANIE | ROZPOČET CELKOM | DOTÁ- CIA | Z TOHO MESTO | Z TOHO VÚC | Z TOHO ŠR | Z TOHO OSTAT- NÉ | Z TOHO ÚVERY | ZA- ČIA- TOK | KO- NIEC | |
|--|--|--|--|--|--------------------|--------------|-----------------|---------------|--------------|------------------------|-----------------|--------------------|-------------|------|
| | | 4.1.2.6 | Realizácia novej vyhladkovej veže Veľká Homola a ostatných vyhladkových bodov nad mestom | Mesto Modra, externé zdroje | 300 000 € | - € | - € | - € | - € | - € | - € | 2017 | 2018 | |
| | | 4.1.2.7 | Vypracovanie projektov a budovanie interaktívnych náučných chodníkov a turistickým mobiliárom | EŠIF, BSK, Mesto Modra, externé zdroje | 250 000 € | - € | - € | - € | - € | - € | - € | 2017 | 2020 | |
| 4.2 Kultúra a kultúrne dedičstvo / zvýšiť kvalitu kultúrnej infraštruktúry, služieb a kultúrneho potenciálu | 4.2.1 Mobilizácia kreatívneho potenciálu a podpora a prezentácia kultúrnych aktivít | 4.2.1.1 | Podpora spoločenských podujatí propagujúcich tradičné hodnoty mesta v oblasti vinohradníctva, vinárstva, keramiky, | EŠIF, BSK, Mesto Modra, externé zdroje | - € | - € | - € | - € | - € | - € | - € | 2017 | 2020 | |
| | | 4.2.1.2 | Zriadenie mestského múzea s prezentáciou histórie mesta a s výstavnými priestormi. | Mesto Modra, externé zdroje | 60 000 € | - € | - € | - € | - € | - € | - € | 2019 | 2020 | |
| | | 4.2.1.3 | Mestská knižnica v odkaze Ľudovíta Štúra, dobudovanie mestskej knižnice, modernizácia knižnice | Mesto Modra, externé zdroje, Ministerstvo kultúry SR | 14 650 € | 12 600 € | - € | - € | - € | - € | - € | 2019 | 2020 | |
| | | 4.2.1.4 | Štúrova Modra – Obnova Štúrovej lavičky - Náučný chodník po štúrovských pamiatkach | Mesto Modra, externé zdroje, BSK | 14 600 € | 10 600 € | - € | 2 000 € | - € | - € | - € | 2016 | 2017 | |
| | | 4.2.1.5 | Výbudovanie vinohradníckeho skanzenu, budovanie vinohradníckych búd a studní | Mesto Modra, externé zdroje, BSK | 3 500 € | 2 300 € | - € | 2 300 € | - € | - € | - € | 2017 | 2020 | |
| | | 4.2.1.6 | Vytvorenie festivalu tradícií mesta Modra, huncokári, keramika, víno, kulinárske špeciality | Mesto Modra, externé zdroje | 40 000 € | - € | - € | - € | - € | - € | - € | 2017 | 2020 | |
| | | 4.2.1.7 | Vytvorenie kreatívneho inkubátora v nevyužitých priestoroch Starej tehelne | Mesto Modra, externé zdroje | 3 000 000 € | - € | - € | - € | - € | - € | - € | - € | 2018 | 2020 |
| | | 4.2.1.8 | Zriadenie výstavných priestorov a galérie v priestoroch podkrovia kultúrnej pamiatky na Štúrovej 59 | Mesto Modra, externé zdroje | 50 000 € | - € | - € | - € | - € | - € | - € | - € | 2019 | 2020 |
| | | 4.2.1.9 | Zriadenie mestského múzea s prezentáciou histórie mesta a s výstavnými priestormi v budove Historicej radnice | Mesto Modra, externé zdroje | 50 000 € | - € | - € | - € | - € | - € | - € | - € | 2019 | 2020 |
| | 4.2.2 Ochrana, obnova a prezentácia objektov | 4.2.2.1 | Obnova NKP v Modre | EŠIF, BSK, štátne dotácie, Mesto Modra, externé zdroje | 100 000 € | - € | - € | - € | - € | - € | - € | - € | 2017 | 2020 |
| 4.2.2.2 | | Detská komunitná knižnica Modra, dobudovanie oddelenia knižnice pre rodiny s | Mesto Modra, externé zdroje, BSK | 6 200 € | 4 000 € | - € | 2 000 € | - € | - € | - € | - € | 2018 | 2020 | |

| PODOBĚLÁŠTĚ/SPECIFICKÝ CĚL | OPATŘENÍ | PROJEKT Č. | PROJEKT/AKTIVITA | PARTNERSTVO, FINANCOVÁNÍ | ROZPOČET CELKEM | DOTÁČKA | Z TOHO MĚSTO | Z TOHO VÚC | Z TOHO ŠR | Z TOHO OSTATNÉ | Z TOHO ÚVERY | ZÁČIA-TOK | KO-NIEC |
|----------------------------|--|------------|--|--|-----------------|---------|--------------|------------|-----------|----------------|--------------|-----------|---------|
| | NKP a památní-hodnoty | | deřmi | | | | | | | | | | |
| | | 4.2.2.3 | Výstavba Centra kreativní keramiky v prostoroch bývalé tehelne. Rekonštrukcia a prestavba starej tehelne v priemyselnej zóne mesta Modry a vytvorenie priestoru pre modranských umelcov... | EŠIF, BSK, štátne dotácie, Mesto Modra, externé zdroje | 3 000 000 € | - € | - € | - € | - € | - € | - € | 2018 | 2020 |
| | | 4.2.2.4 | Bývalá nemecká škola na Zochovej chate - komunitné centrum, turistická ubytovňa, múzeum, alternatívna škôlka | EŠIF, BSK, Mesto Modra, externé zdroje, cezhraničná spolupráca | 600 000 € | - € | - € | - € | - € | - € | - € | 2019 | 2020 |
| | | 4.2.2.5 | Obnova Kultúrneho domu Kráľová | Mesto Modra a externé zdroje | 650 000 € | - € | - € | - € | - € | - € | - € | 2018 | 2019 |
| | | 4.2.2.6 | Obnova a prestavba NKP, historickej Mestskej radnice - Mestského domu | EŠIF, BSK, štátne dotácie, Mesto Modra, externé zdroje | 2 500 000 € | - € | - € | - € | - € | - € | - € | 2019 | 2020 |
| | | 4.2.2.7 | Obnova NKP, Mestskej veže | Mesto Modra, externé zdroje, BSK | 100 000 € | - € | - € | - € | - € | - € | - € | 2017 | 2020 |
| | 4.2.3 Renovácia zariadení kultúry, formovanie a manažment kultúrnej infraštruktúry | 4.2.3.1 | Renovácia Kultúrneho centra v Modre | Mesto Modra, externé zdroje | 400 000 € | - € | - € | - € | - € | - € | - € | 2019 | 2020 |
| | | 4.2.3.2 | Výmena zastaralého technického vybavenia v kultúrnych zariadeniach, rekonštrukcia interiéru Kina Mier | Mesto Modra, externé zdroje | 60 000 € | - € | - € | - € | - € | - € | - € | 2019 | 2020 |
| | | 4.2.3.3 | Stavebné úpravy a dostavba domu smútku na Kráľovej | EŠIF, BSK, štátne dotácie, Mesto Modra, externé zdroje | 400 000 € | - € | - € | - € | - € | - € | - € | 2019 | 2020 |
| | | 4.2.3.4 | Činnosť mestského kultúrneho strediska definovať v koncepcii kultúry a vykonávať ju v súlade s ňou. | Mesto Modra, externé zdroje | - € | - € | - € | - € | - € | - € | - € | 2017 | 2018 |
| | | 4.2.3.5 | Systémovo značiť pamiatky a pamätné miesta. | Mesto Modra, externé zdroje | 7 000 € | - € | - € | - € | - € | - € | - € | 2018 | 2020 |

E.2 PREHĽAD UKAZOVATEĽOV PRE JEDNOTLIVÉ PROJEKTY A AKTIVITY

E.2.1 HOSPODÁRSKA OBLASŤ

| PROJEKT Č. | PROJEKT/AKTIVITA | UKAZOVATEĽ |
|------------|--|---|
| 1.1.1.1 | Zlepšenie služieb mestského úradu občanom mesta - nová efektívnejšia štruktúra mestského úradu, kvalitné personálne obsadenie. | % agendy vybavenej elektronicky/celková agenda |
| 1.1.1.2 | V Teple Modra s.r.o. oddeliť prevádzku a údržbu tepelného hospodárstva od správy mestského majetku. | % úspory energie/rok, pred a po oddelení |
| 1.1.1.3 | Vypracovanie analýzy evidencie, stavu a koncepcie využitia majetku mesta | % registrovaných a vyhodnocovanej agendy/celkový počet agendy |
| 1.1.1.4 | Kancelárie Mestského úradu v Modre - II. etapa | % vybavenej agendy/celkový počet, objem agendy |
| 1.1.1.5 | Zvýšenie úrovne optimalizácie procesov a štandardizácie dokumentov v správe mesta | % spracovaných dokumentov/celkový počet |
| 1.1.2.1 | Responzívny, obsahovo vecný a pravidelne aktualizovaný Web mesta | spracovaný dokument |
| 1.1.3.1 | Prijať všeobecné nariadenia mesta o kompetenciách a zásadách hospodárenia organizácií zriadených mestom Modra | % vyhodnocovanej agendy/celkový počet agendy |
| 1.1.4.1 | Novelizovať všeobecné nariadenia mesta o mestskej polícii | Počet priestupkov na území mesta/1000 obyvateľov/rok |
| 1.1.4.2 | Novelizovanie všeobecného nariadenia mesta o pridelovaní dotácií s objektivizovanými kritériami osobitne pre kultúru, šport, deti a mládež, sociálnu oblasť. | % vybavených prípadov/celkový počet/za oblasť |
| 1.1.4.3 | Riešenie existujúceho majetkoprávneho sporu o jednu z budov v užívaní základnej školy na Vajanského ulici. | % úspešných výsledkov/celkový počet |
| 1.1.4.4 | Riešenie majetkoprávneho vzťahu k nádvoriu Hornej Brány. | % úspešných výsledkov/celkový počet |
| 1.1.5.1 | Vybudovať bezbariérový prístup do kancelárie prvého kontaktu. | úspešná realizácia, výsledok |
| 1.2.1.1 | Bezpečnosť na verejných priestoroch – kamerový a monitorovací systém, II. Etapa | Počet priestupkov na území mesta/1000 obyvateľov/rok |
| 1.2.1.2 | Protipožiarne opatrenia, technika a vybavenosť pre dobrovoľný hasičský zbor | počet techniky |
| 1.3.1.1 | Realizovať funkčnú mestskú organizáciu technických služieb. | úspešná realizácia, výsledok |
| 1.3.1.2 | Udržiavať mestskú zeleň a verejné priestranstvá vlastnými pracovnými kapacitami. | plocha udržiavaných verejných plôch plôch v m ² |
| 1.3.1.3 | Vytvoriť motivačný program pre občiansku iniciatívu z pohľadu realizácie nových menších investičných zámerov. | počet investičných zámerov |
| 1.3.1.4 | vybudovanie centrálnej tržnice/mestského trhoviska pre ponuku regionálnej a lokálnej produkcie | úspešná realizácia, výsledok |
| 1.3.2.1 | Areál verejno – prospešných služieb, podpora revitalizácie opustených objektov a areálov pre nové aktivity | plocha areálu v m ² |
| 1.3.2.2 | Stanovenie mestských rozvojových priorít smerovania mesta, Program rozvoja mesta, bytová politika, energetická koncepcia, komunitný plán. | stanovenie priorít v jednotlivých oblastiach |

| PROJEKT Č. | PROJEKT/AKTIVITA | UKAZOVATEĽ |
|------------|--|---|
| 1.3.2.3 | Vypracovanie zmien a doplnkov územného plánu pre obchvat mesta. | schválené doplnky územného plánu mesta |
| 1.3.2.4 | Vypracovanie zmien a doplnkov územného plánu, bez nároku na nový záber pôdy | schválené doplnky územného plánu mesta |
| 1.3.2.5 | Vypracovanie, prerokovanie a schválenie nového územného plánu mesta. | schválený nový územný plán mesta |
| 1.3.2.6 | Pripraviť lokalitu "Malé hliny" pre výstavbu rodinných domov. | vypracovanie UAŠ |
| 1.3.2.7 | Zabezpečenie potrebných podkladov a projektovej dokumentácie na realizáciu rekonštrukcie námestia | úspešný výsledok, realizácia projektu |
| 1.3.2.8 | Vypracovanie projektovej dokumentácie na vybudovanie chodníka na Národnej ulici na Kráľovej. | dĺžka chodníka, m |
| 1.3.2.9 | Vypracovanie projektovej dokumentácie na vybudovanie chodníka na Štefánikovej ulici v Modre. | dĺžka chodníka, m |
| 1.4.1.1 | Riešenie dopravy na regionálnej úrovni, plánovaný obchvat mesta Modry | úspešný výsledok, realizácia projektu |
| 1.4.1.2 | Analýza dopravného značenia v alternatívach s dopadmi na organizáciu dopravy. Prehodnotiť systém organizácie dopravy v meste | schválený výsledok analýzy |
| 1.4.1.3 | Zaviesť nové pravidlá systému parkovania | schválené nové pravidlá, nárast počtu parkovacích miest |
| 1.4.2.1 | Cyklodoprava, napojenie cyklopravnej trasy a osobnej dopravy na terminál integrovanej dopravy železnica v Šenkvičiach | dĺžka cyklopravnej trasy, m |
| 1.4.2.2 | Prírodné cyklotrasy, značenie vytýčených cyklotrás. Cyklotrasy s neasfaltovým povrchom 50 km | prírastok cyklistických trás, km |
| 1.4.2.3 | Vinohradnícka cyklotrasa, cyklochodník. Cyklotrasy s asfaltovým a betónovým povrchom (š. 2,5m) 40 km | prírastok cyklistických trás, km |
| 1.4.2.4 | Cyklodoprava, projekt prepojenia Bratislavy s Trnavou, cyklopravná trasa navrhnutá v štúdiu uskutočniteľnosti s prepojením na integrované body dopravy, terminály, Vínosady - Modra, Modra - Harmónia, Modra - Kráľova, Modra - Dubová smer Trstín, Modra - Šenkvice | prírastok cyklopravných trás, km + podiel cykloprav na preprave v % |
| 1.4.2.5 | Realizácia cyklotrás v krajine | prírastok cyklistických trás, km |
| 1.4.2.6 | Vytvorenie cyklotrasy z Harmónie na Zochovú chatu s požičovňou elektrobicyklov | prírastok cyklistických trás, km |
| 1.4.2.7 | Cyklodoprava, realizovať systém cyklochodopravy v meste (najmä centrum) | prírastok cyklopravných trás, km |
| 1.4.2.8 | Vybudovať nabíjajúcu stanicu pre elektromobily | úspešná realizácia, výsledok |
| 1.4.3.1 | Rekonštrukcia chodníkov na Trnavskej ulici, Kráľová | dĺžka chodníka, m |
| 1.4.3.2 | Rekonštrukcia miestnej komunikácie na Trnavskej ulici v časti spojnice do Karpatskej ulice | dĺžka chodníka, m |
| 1.4.3.3 | Rekonštrukcia ulice Dr. Bodického | plocha rekonštruovanej ulice, m ² |
| 1.4.3.4 | Dopravno-bezpečnostné opatrenia na ul. Dr. Bodického, vybudovanie chodníka na ulici Dr. Bodického, od križovatky s ulicou Kalinčiakova po križovatku s ul. Vínárska | plocha rekonštruovanej ulice, m ² |
| 1.4.3.5 | Rekonštrukcia miestnych komunikácií a spevnených plôch | plocha rekonštruovanej ulice, plôch, m ² |
| 1.4.3.6 | Bezpečnosť na miestnych komunikáciách, podpora bezpečnej dopravy zlepšením technických parametrov problémových križovatiek | počet značení |
| 1.4.3.7 | Vypracovať zásady údržby poľných a lesných ciest na území mesta Modry | plocha udržiavaných ciest, m ² |

| PROJEKT Č. | PROJEKT/AKTIVITA | UKAZOVATEĽ |
|------------|---|---|
| 1.4.3.8 | Udržiavanie a opravy dôležitých prístupových ciest do chotára. | plocha udržiavaných ciest, m2 |
| 1.4.4.1 | Rekonštrukcia verejného osvetlenia. Inteligentné LED verejné osvetlenie | dĺžka siete, m, počet stožiarov, svietidiel |
| 1.4.4.2 | Rekonštrukcia a dobudovanie technickej infraštruktúry. Dobudovať dažďovú kanalizačnú sieť | dĺžka dažďovej kanalizácie, m |
| 1.4.4.3 | Vybudovať samostatnú plynovú kotoľňu (VS II) | úspešná realizácia, výsledok |

E.2.2 ENVIRONMENTÁLNA OBLASŤ

| PROJEKT Č. | PROJEKT/AKTIVITA | UKAZOVATEĽ |
|------------|--|---|
| 2.1.1.1 | Revitalizácia a rekonštrukcia verejných priestorov, vnútroblokov sídlisk, v okolí bytovej výstavby vrátane zelene a parkovacích plôch | revitalizovaná plocha vnútrobloku, m ² |
| 2.1.1.2 | Revitalizácia vnútrobloku Komenského ul. v Modre -stavba je rozdelená na 3. etapy | revitalizovaná plocha vnútrobloku, m ² |
| 2.1.1.3 | Revitalizácia vnútrobloku na Dukelskej ulici v Modre | revitalizovaná plocha vnútrobloku, m ² |
| 2.1.1.4 | Rekonštrukcia Námestia Ľ. Štúra. Revitalizácia a rekonštrukcia historického modranského námestia – Štúrovej a Hornej ulice | revitalizovaná plocha námestia, m ² |
| 2.1.1.5 | Revitalizácia a rekonštrukcia historických modranských ulíc – Moyzesovej, Kukučínovej a Súkenickej ulice | revitalizovaná plocha ulíc, m ² |
| 2.1.1.6 | Lúka Otčenáška - Harmónia - vytvorenie piknikovej lúky, relax, príroda | revitalizovaná plocha lúky, m ² |
| 2.1.1.7 | Revitalizácia, rozšírenie Modranského cintorína, kolombárium, urnový háj | Rozšírenie Modranského cintorína, m ² |
| 2.1.1.8 | Revitalizácia historického drevorubačského cintorína na Piesku | Revitalizácia cintorína, m ² |
| 2.1.1.9 | revitalizácia cintorína na Kráľovej | Revitalizácia cintorína, m ² |
| 2.1.1.10 | Revitalizácia centrálného priestoru v Harmónii pred lesným úradom | Revitalizácia plocha, m ² |
| 2.1.1.11 | Revitalizácia verejného priestoru na Kráľovej, v centre pred Biolkou, kostolmi a Kultúrnym domom | Revitalizácia plocha, m ² |
| 2.1.1.12 | Obnova náhrobného areálu Ľudovíta Štúra v Modre | revitalizovaná náhrobného areálu lúky, m ² |
| 2.1.1.13 | Lipová alej - revitalizácia verejného priestoru, Stoličného potoka, protipovodňová aktivita rekonštrukcia kanalizácie v rámci ulíc Súkenická a Šúrska | revitalizovaná plocha námestia, m ² a dĺžka kanalizácie, m |
| 2.1.1.14 | Lipová alej - revitalizácia verejného priestoru, Stoličného potoka, , protipovodňová aktivita rekonštrukcia kanalizáciá v rámci ulíc Horná ul, Štúrova, Dolná a Šúrska | revitalizovaná plocha námestia, m ² a dĺžka kanalizácie, m |
| 2.1.2.1 | Revitalizácia verejnej zelene v Modre a jej častiach, zvýšiť podiel hodnotnej zelene | zvýšenie podielu hodnotnej zelene, m ² |
| 2.1.2.2 | Výsadba krajinej zelene v modranskom chotári. Zazelenanie mesta zachovaním, alebo obnovou ekosystémov s vysokou biodiverzitou | zvýšenie podielu hodnotnej zelene, m ² |
| 2.1.2.3 | Revitalizácia okolia modranského rybníka | zvýšenie podielu hodnotnej zelene, m ¹ |
| 2.1.2.4 | Výsadba komunitného sadu na Kráľovej pri rybníku | zvýšenie podielu hodnotnej zelene, m ² |

| PROJEKT Č. | PROJEKT/AKTIVITA | UKAZOVATEĽ |
|------------|---|--|
| 2.1.2.5 | Pokračovať v budovaní lesoparku výsadbami, turistickým a oddychovým vybavením | zvýšenie podielu hodnotnej zelene, m ² |
| 2.1.2.6 | Zabezpečiť komplexnú starostlivosť o mestské verejné priestranstvá, mestskú zeleň, vodné toky, krajinnú zeleň a celkovo o krajinu | udržiavaná plocha zelene, m ² |
| 2.1.2.7 | Nákup komunálnej techniky pre zabezpečenie čistoty v meste a údržby zelene | počet komunálnej techniky |
| 2.1.2.8 | Podpora vinohradníctva - nákup techniky pre čistenie chotára | počet komunálnej techniky |
| 2.1.2.9 | Rekonštrukcia lesných ciest, lesná cesta Bezová – výstup Cajla | plocha udržiavaných ciest, m ² |
| 2.1.2.10 | Rekonštrukcia lesných ciest, lesná cesta Srnčí kopec | plocha udržiavaných ciest, m ² |
| 2.1.2.11 | Revitalizácia zelene a historických ovocných stromov a sadov | plocha sadov, m ² , počet stromov |
| 2.1.2.12 | Určenie krajinných priestorov a vytvorenie štatútu pre ochranu časti modranského chotára so zachovanou pôvodnou vinohradníckou krajinnou štruktúrou, riešenie zanedbaných vinohradov - memorandum o vinohradoch | určenie krajinných priestorov, m ² |
| 2.1.2.13 | Rekonštrukcia lesných ciest, protipožiarna lesná cesta Suchý jarok | plocha udržiavaných ciest, m ² |
| 2.2.1.1 | Zefektívniť súčasný systém separovaného zberu odpadu v meste. | množstvo TKO/obyvateľ, % podiel separácie odpadu, % podiel výdavkov z rozpočtu mesta na likvidáciu TKO |
| 2.2.1.2 | Zavedenie aspoň 2 druhov zhodnocovania odpadu vzniknutého na území mesta (drtenie sute, kompostovanie a pod.) | % podiel separácie odpadu, |
| 2.2.1.3 | Podpora triedeného zberu zložiek komunálnych odpadov, vrátane mechanickej úpravy komunálnych odpadov | % podiel separácie odpadu, |
| 2.2.1.4 | Vybudovanie kontajnerových stanovišť pri bytových domoch v Modre aj na Kráľovej | nová plocha kontajnerových stanovišť, m ² , počet a druh kontajnerov, ks |
| 2.2.1.5 | Vybudovanie kontajnerových stanovišť v Harmónii a Piesku | nová plocha kontajnerových stanovišť, m ² , počet a druh kontajnerov, ks |
| 2.2.1.6 | Rekonštrukcia, umiestnenie zberného dvora, technické služby, TEPLO s.r.o., verejnoprospešné služby | nová plocha zberného dvora, m ² , počet a druh kontajnerov, ks |
| 2.2.1.7 | Sanácia miest s nezákonne umiestneným odpadom v katastri obce Modra | plocha a objem likvidovaných envirozáťaží, m ² , m ³ , |
| 2.2.2.1 | Zabezpečenie čistenia uličných vpustí dažďovej kanalizácie, protipovodňové opatrenia | počet čistených uličných vpustí a prislúchajúca spádová plocha/rok |
| 2.2.2.2 | Protipovodňové aktivity a opatrenia. Budovať a udržiavať protipovodňové opatrenia | udržiavaná a nová plocha protipovodňových opatrení, m ² |
| 2.2.2.3 | Projekty zvyšujúce úroveň pripravenosti na zvládanie mimoriadnych udalostí ovplyvnených zmenou klímy | úspešná realizácia, výsledok |
| 2.2.2.4 | Zníženie znečisťovania ovzdušia – modernizácia vykurovacieho systému v kultúrnom dome Kráľová | zrealizovaná zmena, úspešný výsledok |

E.2.3 SOCIÁLNA OBLASŤ

| PROJEKT Č. | PROJEKT/AKTIVITA | UKAZOVATEĽ |
|------------|---|---|
| 3.1.1.1 | Ročné prehodnocovanie finančného nastavenia sociálnych služieb. | priebežné a ročné vyhodnocovanie |
| 3.1.1.2 | Spracovanie koncepcie a nastavenie sociálnych služieb a zdravotníctva mesta | priebežné a ročné vyhodnocovanie |
| 3.1.1.3 | Poskytovanie sociálneho poradenstva v rámci výkonu mestského úradu | počet prípadov/rok |
| 3.1.2.1 | Zlepšenie štandardu existujúcich zdravotníckych a sociálnych zariadení, zníženie energetickej náročnosti | počet vytvorených pracovných miest, rozšírenie kapacity, m2, počet klientov |
| 3.1.2.2 | Mestské centrum sociálnych služieb na Súkenickej ul. v Modre - rozšírenie kapacít, nadstavba a rekonštrukcia existujúceho zariadenia sociálnych služieb, zníženie energetickej náročnosti | počet vytvorených pracovných miest, rozšírenie kapacity, m2, počet klientov |
| 3.1.2.3 | MCSS, Zochova 9, zateplenie obvodového a strešného plášťa | % úspory energie/rok |
| 3.1.2.4 | Zariadenie pre seniorov (domáce prostredie) v priestore pod strechou MCSS (ulica) | % úspory energie/rok |
| 3.1.2.5 | Podporované bývanie Claudianum - vytvorenie vhodných priestorových podmienok pre poskytnutie kvalitnejších služieb a rozšírenie portfólia sociálnych služieb v existujúcom zariadení komunitného charakteru, zníženie energetickej náročnosti | počet vytvorených pracovných miest, rozšírenie kapacity, nové priestory m2, počet priestorov, |
| 3.1.2.6 | Nížkoprahové centrum pre deti z ulice - realizácia v existujúcich priestoroch CVC Modra, zníženie energetickej náročnosti | rozšírenie kapacity, rekonštruované priestory, m2, počet priestorov, |
| 3.2.1.1 | Podporiť činnosti školských klubov detí, Základnej umeleckej školy a Centra voľného času. | počet vytvorených pracovných miest, počet klubov, počet klientov |
| 3.2.2.1 | Škola na Piesku, rekonštrukcia a zateplenie strechy zadného krídla | % úspory energie/rok |
| 3.2.2.2 | ZŠ Vajanského 93, zateplenie obvodového a strešného plášťa | % úspory energie/rok |
| 3.2.2.3 | MŠ, SNP 14, zateplenie obvodového a strešného plášťa | % úspory energie/rok |
| 3.2.2.4 | MŠ, Kalinčiakova 11, zateplenie obvodového a strešného plášťa | % úspory energie/rok |
| 3.2.2.5 | MŠ, Sládkovičova 13, zateplenie obvodového a strešného plášťa | % úspory energie/rok |
| 3.2.2.6 | MŠ,Partizánska 88, zateplenie obvodového a strešného plášťa | % úspory energie/rok |
| 3.2.2.7 | MŠ, SNP 14, Modra, sanácia a zateplenie budovy | % úspory energie/rok |
| 3.2.2.8 | MŠ, v rámci objektu ŽK ZŠ Vajanského v Modre – rozšírenie kapacity, rekonštrukcia, zníženie energetickej náročnosti a prístavba priestorov, (2 nové triedy) | % úspory energie/rok |
| 3.2.2.9 | ZŠ Ľ. Štúra v Modre, odstránenie havarijného stavu strechy na budove, zníženie energetickej náročnosti | % úspory energie/rok |
| 3.2.2.10 | MŠ, stavebné úpravy, zníženie energetickej náročnosti, v zmysle technických nálezov nedostatkov | % úspory energie/rok |
| 3.2.3.1 | Zriadenie detských jasí pre deti do 3 rokov | počet vytvorených pracovných miest, rozšírenie kapacity, plocha priestorov, počet priestorov |
| 3.2.3.2 | MŠ Kráľova - zriadenie vidieckej MŠ | počet vytvorených pracovných miest, rozšírenie kapacity, plocha priestorov, počet priestorov |
| 3.2.3.3 | Základná škola Ľ. Štúra - moderné vybavenie a zriadenie špeciálnych učební | rozšírenie kapacity, plocha priestorov, počet priestorov, počet a druh vybavenia, |
| 3.2.3.4 | ZŠ Vajanského v Modre - - moderné vybavenie a zriadenie | rozšírenie kapacity, plocha priesto- |

| PROJEKT Č. | PROJEKT/AKTIVITA | UKAZOVATEĽ |
|------------|---|--|
| | špeciálnych učební | rov, počet priestorov, počet a druh vybavenia, |
| 3.2.3.5 | ZŠ Ľ. Štúra a Vanského - obstaranie a modernizácia školskej knižnice vrátane priestorov pre ďalší rozvoj kľúčových kompetencií žiakov | počet vytvorených pracovných miest, rozšírenie kapacity, plocha priestorov, počet priestorov, počet zväzkov, |
| 3.2.4.1 | Vypracovanie analýzy technického stavu detských ihrísk | počet detských ihrísk, prisluchajúca plocha, m2, počet a druh prvkov/ihrisko |
| 3.2.4.2 | Opravy a údržba vybavenia detských ihrísk | počet detských ihrísk, prisluchajúca plocha, m2, počet a druh prvkov/ihrisko |
| 3.2.4.3 | ŠKOLÁK – multifunkčné ihrisko a voľno časový areál. Multifunkčné ihrisko v školskom areáli ZŠ Ľ. Štúra | kapacity, plocha ihriska, m2 |
| 3.2.4.4 | Rekonštrukcia a revitalizácia areálu štadióna | kapacity, plocha areálu, m2 |
| 3.2.4.5 | Podporovanie športových aktivít, klubov a záujmových združení pre mládež udržiavaním a rozširovaním mestských plôch pre šport. | kapacity, plocha areálu, m2 |
| 3.2.4.6 | Rekonštrukcie športových areálov pri základných školách | kapacity, plocha areálu, m2 |
| 3.2.4.7 | Dobudovanie športového areálu pre verejnosť v areáli škôl na Vajanského ulici | kapacity, plocha areálu, m2 |
| 3.2.4.8 | Dobudovanie športového areálu v okolí areálu futbalového štadiónu na Kalinčiakovej ulici | kapacity, plocha areálu, m2 |
| 3.2.4.9 | Rekonštrukcia kúpaliska a dobudovanie areálu na Kalinčiakovej ulici | kapacity, plocha areálu, m3 |
| 3.2.4.10 | Výstavba multifunkčného ihriska na Kráľovej | kapacity, plocha ihriska, m2 |
| 3.2.4.11 | Vypracovanie štúdie rekreačno-športového areálu na Piesku | kapacity, plocha areálu, m2 |
| 3.2.4.12 | Revitalizácia vodnej plochy na Piesku | kapacity, plocha areálu, m2 |
| 3.2.4.13 | Multifunkčné ihrisko Modra (mestský štadión) Kalinčiakova ul. | kapacity, plocha ihriska, m2 |
| 3.2.4.14 | Zavlažovací systém na futbalovom ihrisku v Modre | kapacity, plocha ihriska, m2 |
| 3.3.1.1 | Spracovanie bytovej politiky mesta Modra | úspešná realizácia |

E.2.4 CESTOVNÝ RUCH A KULTÚRA

| PROJEKT Č. | PROJEKT/AKTIVITA | UKAZOVATEĽ |
|------------|---|---|
| 4.1.1.1 | Modernizácia mestského informačného centra na Štúrovej 59 | počet vytvorených pracovných miest, počet aktivít/rok |
| 4.1.1.2 | Prevádzka kancelárie Oblastnej organizácie cestovného ruchu MALÉ KARPATY v priestorochestskej budovy na Štúrovej 59. | počet vytvorených pracovných miest, počet aktivít/rok |
| 4.1.1.3 | Publikácie o histórii Modry a jej častí | |
| 4.1.1.4 | Inovácia webovej stránky pre cestovný ruch "visitmodra.sk" | |
| 4.1.1.5 | Vytváranie a podpora produktov cestovného ruchu | počet vytvorených produktov, počet aktivít/rok |
| 4.1.1.6 | Realizácia digitálnych kioskov v meste a rekreačných lokalitách | počet vytvorených produktov, počet aktivít/rok |
| 4.1.1.7 | Realizovať pútače na vstupoch do mesta | počet pútačov, počet orientačných značení, |
| 4.1.1.8 | Vytvorenie audio sprievodcu po kultúrnych a prírodných pamiatkach, turistických atraktivitách, turistických bodov záujmu | počet audio sprievodcov |
| 4.1.1.9 | Vytvorenie požičovne bicyklov a e-bicyklov v priestorochestskej budovy v Modre - Harmónii | počet bicyklov a e-bicyklov, počet výpožičiek/deň/mesiac/rok |
| 4.1.1.10 | Vybudovanie solárnej nabíjacej stanice pre e-bicykle v areályestskej budovy v Modre - Harmónii | počet nabíjaných e-bicyklov/deň/mesiac/rok |
| 4.1.1.11 | Budovanie športových areálov pre bicyklistov v lokalte Modra - Harmónia - Piesok | počet realizovaných areálov |
| 4.1.1.12 | Budovanie cykloodpočívadiel na cyklotrasách v lesoparku a medzi okolitými obcami | počet realizovaných cykloodpočívadiel |
| 4.1.2.1 | Budovanie cyklotrás s vybavenosťou | prírastok cyklistických trás, km |
| 4.1.2.2 | Revitalizácia prírodného kúpaliska a jeho okolia v časti Piesok (Zochova chata) | počet vytvorených pracovných miest, plocha areálu, m2 a ostatných plôch vrátane vybavenia |
| 4.1.2.3 | HORÁREŇ U HRNČÍRA - Rekonštrukcia objektu horárne - penzión (Lúka Pod Širokým) | počet vytvorených pracovných miest, plocha obytovej plochy, m2 |
| 4.1.2.4 | Obnova infraštruktúry v lese Lúka pod Širokým - Vybudovanie náučných chodníkov, odpočívadiel, turistických značení, cyklotrasy - Lúka pod Širokým | dĺžka príslušnej infraštruktúry, m, počet prvkov |
| 4.1.2.5 | Obnova infraštruktúry v lese Modra - Harmónia - Vybudovanie náučných chodníkov | dĺžka príslušnej infraštruktúry, m, počet prvkov |
| 4.1.2.6 | Realizácia novej vyhladkovej veže Veľká Homola a ostatných vyhladkových bodov nad mestom | úspešná realizácia, výsledok |
| 4.1.2.7 | Vypracovanie projektov a budovanie interaktívnych náučných chodníkov a turistickým mobiliárom | Realizovaný náučný chodník /počet zastávok |
| 4.2.1.1 | Podpora spoločenských podujatí propagujúcich tradičné hodnoty mesta v oblasti vinohradníctva, vinárstva, keramiky, | počet podujatí/rok |
| 4.2.1.2 | Zriadenie mestského múzea s prezentáciou histórie mesta a s výstavnými priestormi. | plocha obytovej, m2, prezentované artefakty |
| 4.2.1.3 | Mestská knižnica v odkaze Ľudovíta Štúra, dobudovanieestskej knižnice, modernizácia knižnice | počet zväzkov, modernizácia knižnice, m2 |
| 4.2.1.4 | Štúrova Modra – Obnova Štúrovej lavičky - Náučný chodník po štúrovských pamiatkach | dĺžka náučného chodníka, m |
| 4.2.1.5 | Vybudovanie vinohradníckeho skanzenu, budovanie vinohradníckych búd a studní | plocha skanzenu, interiér/exteriér, m2, artefakty |

| PROJEKT Č. | PROJEKT/AKTIVITA | UKAZOVATEĽ |
|------------|---|---|
| 4.2.1.6 | Vytvorenie festivalu tradícií mesta Modra, huncokári, keramika, víno, kulinárske špeciality | úspešná realizácia |
| 4.2.1.7 | Vytvorenie kreatívneho inkubátora v nevyužitých priestoroch Starej tehelne | úspešná realizácia |
| 4.2.1.8 | Zriadenie výstavných priestorov a galérie v priestoroch podkrovia kultúrnej pamiatky na Štúrovej 59 | úspešná realizácia |
| 4.2.1.9 | Zriadenie mestského múzea s prezentáciou histórie mesta a s výstavnými priestormi v budove Historicej radnice | úspešná realizácia |
| 4.2.2.1 | Obnova NKP v Modre | počet úspešných projektov |
| 4.2.2.2 | Detská komunitná knižnica Modra, dobudovanie oddelenia knižnice pre rodiny s deťmi | počet vytvorených pracovných miest, počet zväzkov, modernizácia knižnice, m2 |
| 4.2.2.3 | Výstavba Centra kreatívnej keramiky v priestoroch bývalej tehelne. Rekonštrukcia a prestavba starej tehelne v priemyselnej zóne mesta Modry a vytvorenie priestoru pre modranských umelcov so zameraním na keramiku | počet vytvorených pracovných miest, plocha rekonštruovaná, interiér/exteriér, m2, artefakty |
| 4.2.2.4 | Bývalá nemecká škola na Zochovej chate - komunitné centrum, turistická ubytovňa, múzeum, alternatívna škôlka | počet vytvorených pracovných miest, plocha rekonštruovaná, interiér/exteriér, m2, |
| 4.2.2.5 | Obnova Kultúrneho domu Kráľová | počet vytvorených pracovných miest, plocha rekonštruovaná, interiér/exteriér, m2, |
| 4.2.2.6 | Obnova a prestavba NKP, historickej Mestskej radnice - Mestského domu | počet vytvorených pracovných miest, plocha rekonštruovaná, interiér/exteriér, m2, |
| 4.2.2.7 | Obnova NKP, Mestskej veže | úspešná realizácia |
| 4.2.3.1 | Renovácia Kultúrneho centra v Modre | úspešná realizácia |
| 4.2.3.2 | Výmena zastaralého technického vybavenia v kultúrnych zariadeniach, rekonštrukcia interiéru Kina Mier | úspešná realizácia |
| 4.2.3.3 | Stavebné úpravy a dostavba domu smútku na Kráľovej | úspešná realizácia |
| 4.2.3.4 | Činnosť mestského kultúrneho strediska definovať v koncepcii kultúry a vykonávať ju v súlade s ňou. | činnosť kultúrneho strediska, počet aktivít/rok |
| 4.2.3.5 | Systémovo značiť pamiatky a pamätne miesta. | počet značených pamiatok |

ZÁVER

Program rozvoja mesta Modra predstavuje strednodobý rozvojový dokument, s plánovacím horizontom do roku 2020. Dokument vyjadruje víziu a stratégiu rozvoja obce, podrobnejšie stanovuje priority, opatrenia a aktivity rozvoja mesta.

E.3 SCHVÁLENIE PRM

| Schválenie PRM | |
|----------------|--|
| Dokument | <p>Názov: PROGRAM ROZVOJA MESTA Mesto Modry 2014-2020</p> <p>Štruktúra hlavných častí dokumentu:</p> <p>Úvod Časť A - Analytická časť Časť B – Strategická časť Časť C – Programová časť Časť D – Realizačná časť Časť E – Finančná časť Záver</p> |
| Spracovanie | <p>Forma a spôsob spracovania:</p> <p>Obdobie spracovania 12/2015 – 01/2017 Riadiaci tím - v úvode dokumentu</p> |
| Prerokovanie | <p>Prerokovanie v orgánoch samosprávy, výbory, komisie, rada</p> |
| Schválenie | <p>Program rozvoja mesta Modra po prerokovaní dokumentu schvaľuje mestské zastupiteľstvo. Ten istý postup platí aj pre aktualizáciu programu rozvoja mesta Návrh na uznesenie zastupiteľstva</p> <p>Schválenie dňa - Uznesením MZ č. -</p> |